



CITTA' METROPOLITANA DI MESSINA

Legge Regionale n. 15 del 04.08.2015

III DIREZIONE

Viabilità Metropolitana

1° Servizio Viabilità Distretto Peloro-Eolie – 2° Ufficio Viabilità

MASTERPLAN Patto per lo Sviluppo della Città Metropolitana di Messina	DELIBERA C.I.P.E. 26/2016
---	--





C.I.G. :	C.U.P. : B17H17000580001
-----------------	---------------------------------



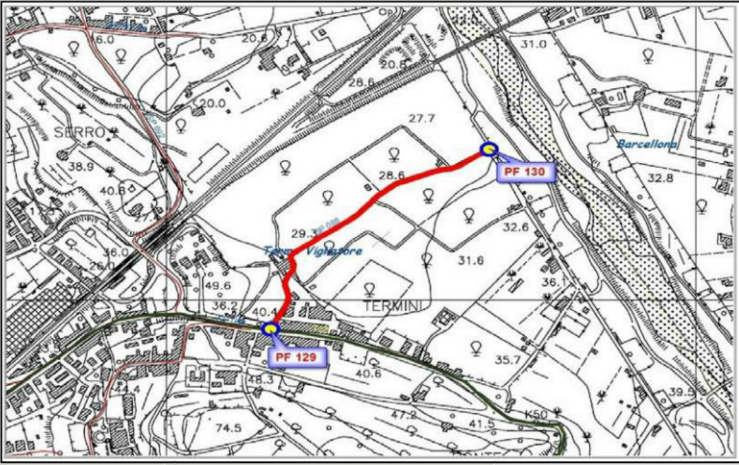




PROGETTO ESECUTIVO	LAVORI DI AMMODERNAMENTO, SISTEMAZIONE, CONSOLIDAMENTO E MESSA IN SICUREZZA DEL PIANO VIABILE E DELLE PERTINENZE DELLE SS.PP. RICADENTI NEI COMUNI DI TERME VIGLIATORE E FURNARI PER IL COLLEGAMENTO DELLA CERCHIA COLLINARE DEL MELA E DEL LONGANO CON LA LITORANEA MILAZZO-PORTOROSA E MARINELLO
---------------------------	--




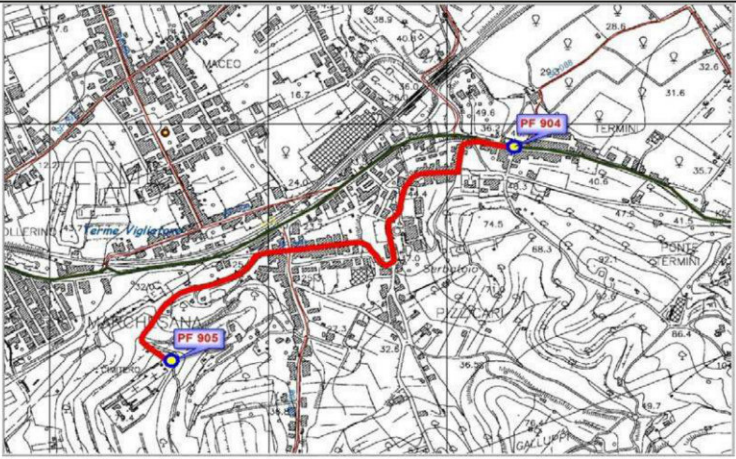

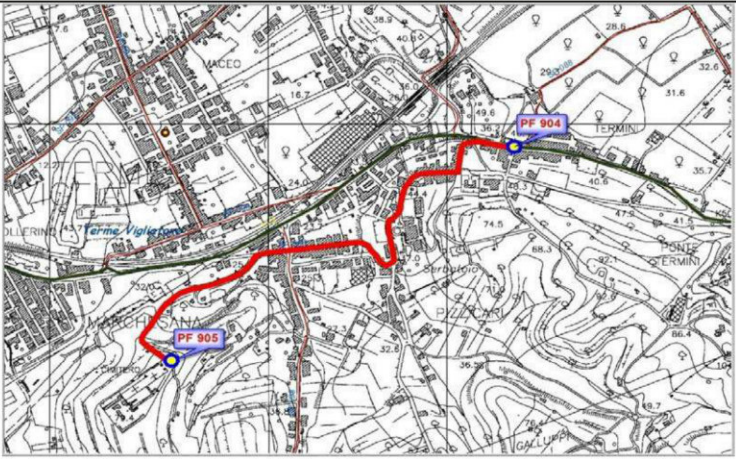


ALLEGATI :	<ol style="list-style-type: none"> 1. RELAZIONE TECNICA DESCRITTIVA 2. ELABORATI GRAFICI : <ol style="list-style-type: none"> 2.1 Tavola di inquadramento territoriale su base aerofotogrammetrica 2.2 Corografia 2.3 Planimetrie strade interessate dai lavori: <ol style="list-style-type: none"> 2.3.1 Comune di Terme Vigliatore 2.3.2 Comune di Furnari 2.4 Specifica SS.PP. da Stradario della Città Metropolitana 3. ANALISI DEI PREZZI 4. ELENCO PREZZI 	<ol style="list-style-type: none"> 5. COSTI SICUREZZA 6. COMPUTO METRICO ESTIMATIVO 7. CALCOLO COSTI MANODOPERA 8. SPECIFICA COMPETENZE TECNICHE 9. QUADRO TECNICO ECONOMICO 10. PIANO DI SICUREZZA E COORDINAMENTO E FASCICOLO DELL'OPERA 11. PIANO DI MANUTENZIONE DELL'OPERA 12. CRONOPROGRAMMA DEI LAVORI 13. CAPITOLATO SPECIALE D'APPALTO 14. SCHEMA DI CONTRATTO
-------------------	---	---



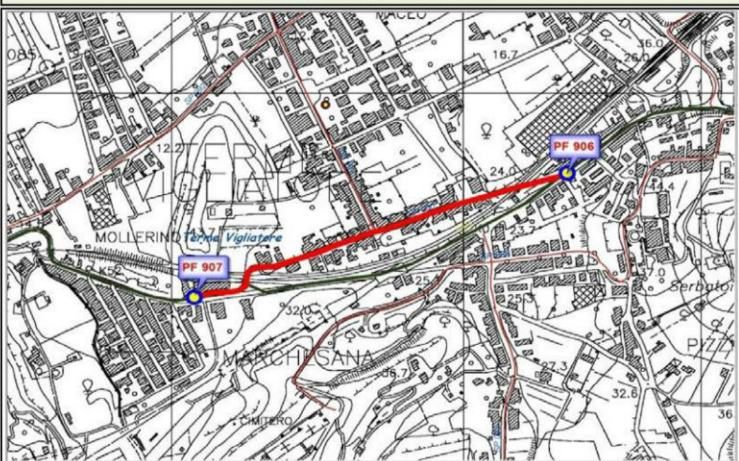


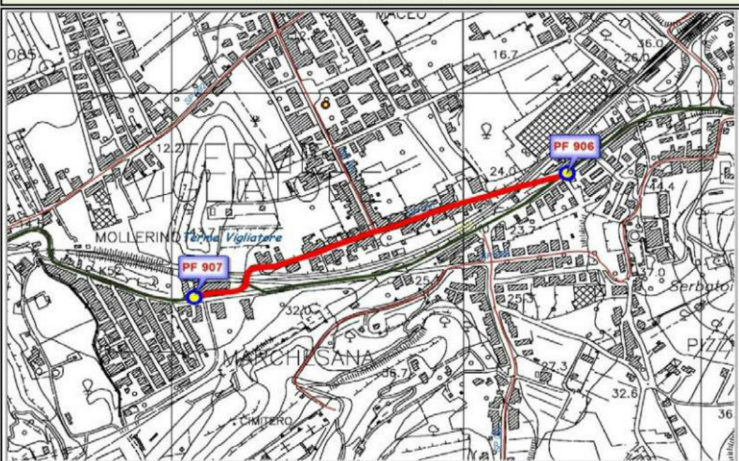


ALLEGATO 2	ELABORATI GRAFICI 2.4 – Specifica SS.PP. da stradario della Città Metropolitana
-------------------	--



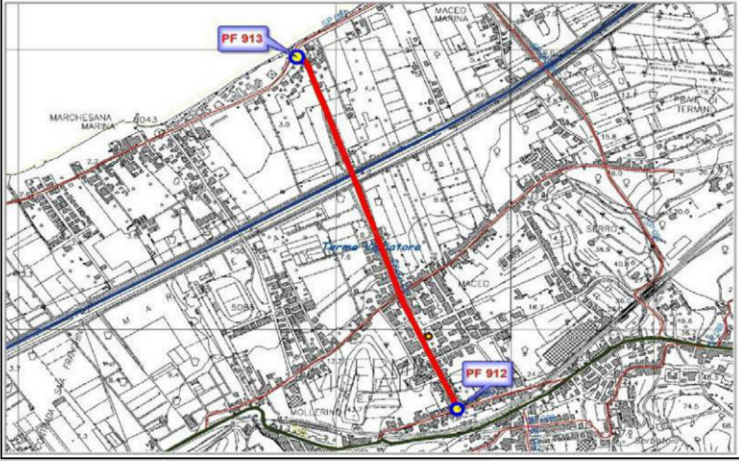





Messina, li 23 gennaio 2018



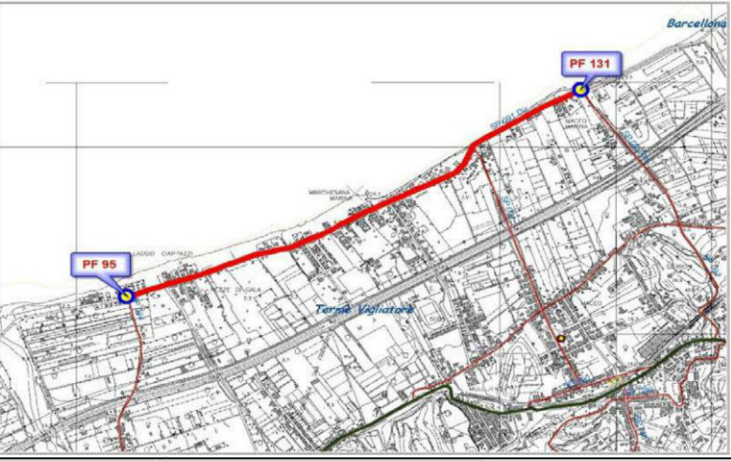




<p>Gruppo di Progettazione :</p> <p><i>Istruttore Direttivo Tecnico</i> Dott. Ing. Anna CHIOFALO</p>  <p><i>Istruttore Direttivo Tecnico</i> Geom. Sebastiano MUFALE</p>  <p><i>Istruttore Tecnico</i> Geom. Antonio DE TROVATO</p> 	<p>Visti ed Approvazioni :</p> <p>Il R.U.P. , visto l'art. 5 comma 3 della L.R. 12/2011 e ss.mm.ii., approva il Progetto Esecutivo in oggetto per l'importo di € 1.500.000,00</p> <p>Parere n. 17 del 10.05.2019</p> <p style="text-align: center;">IL R.U.P. Ing. Anna CHIOFALO</p> 
--	---

 PROVINCIA REGIONALE DI MESSINA - SERVIZIO S.I.T.R. e PIANIFICAZIONE STRATEGICA 					
DENOMINAZIONE UFFICIALE			SP088		
DENOMINAZIONE CONVENZIONALE			di Badia		
ENTE PROPRIETARIO			Provincia Regionale di Messina		
COMUNI INTERESSATI			Terme Vigliatore		
GRUPPO STRADALE			n° 14 della Marchesana		
Classifica Tecnico - Funzionale <i>(art. 2 comma 2 e 3 C.d.S.)</i>		INIZIO STRADA SS 113 km 50+527		STRALCIO CARTOGRAFICO 	
A Autostrada					
B Exstraurbana principale		FINE STRADA sponda SX Torrente Termini			
C Exstraurbana secondaria					
D Urbana di scorrimento					
E Urbana di quartiere					
F Locale	X				
Classifica Amministrativa <i>(art. 2 comma 5 e 6 C.d.S.)</i>					
SS Strade Statali					
SR Strade Regionali					
SP Strade Provinciali	X				
SC Strade Comunali					
SM Strade Militari					
PR Strade Private					
LUNGHEZZA km		0+613		Coordinate Geografiche WGS84	
QUOTA INIZIO mt. 40 slm - QUOTA FINE mt 27 slm				Coord. Locali Gauss Boaga <i>(Fuso Est Italy 32)</i>	
PENDENZA MEDIA		2,12%		N	E
CAPOSALDO INIZIO Punto Fiduciale n°		129		38°08'160"	15°10'400"
CAPOSALDO FINE Punto Fiduciale n°		130		38°08'376"	15°10'684"
Rilievo GPS Eseguito in data 16/01/2013 (06/04/2012) (Trimble GPS XM - Garmin GPSmap 60CSx - Sony GPS CS3)					
Provvedimenti e note: Delibera N°2291/G del 17/06/1963 C.P.C. n°25721 del 19/07/1963					
Dati forniti dal Responsabile del Procedimento (consapevole delle responsabilità di cui all'art. 76 D.P.R. 445/2000 e s.m. ed i.)					
Realizz. a cura dell'arch. Francesco Bonannella - Resp. Servizio SITR - Assistenza telerilevamento GPS dati stradali: Geom. Fiorenzo Lombardo					
					
					
				SP 088	

 PROVINCIA REGIONALE DI MESSINA - SERVIZIO S.I.T.R. e PIANIFICAZIONE STRATEGICA 						
DENOMINAZIONE UFFICIALE			SP089			
DENOMINAZIONE CONVENZIONALE			di Pizzicari			
ENTE PROPRIETARIO			Provincia Regionale di Messina			
COMUNI INTERESSATI			Terme Vigliatore			
GRUPPO STRADALE			n° 14 della Marchesana			
Classifica Tecnico - Funzionale <i>(art. 2 comma 2 e 3 C.d.S.)</i>		INIZIO STRADA SS 113 km 50+574		STRALCIO CARTOGRAFICO		
A	Autostrada					
B	Extraurbana principale					
C	Extraurbana secondaria					
D	Urbana di scorrimento					
E	Urbana di quartiere					
F	Locale					X
Classifica Amministrativa <i>(art. 2 comma 5 e 6 C.d.S.)</i>		FINE STRADA Cimitero di Castro				
SS	Strade Statali					
SR	Strade Regionali					
SP	Strade Provinciali					X
SC	Strade Comunali					
SM	Strade Militari					
PR	Strade Private					
LUNGHEZZA km				1+435		Coordinate Geografiche WGS84
QUOTA INIZIO mt. 39 slm - QUOTA FINE mt 81 slm				Coord. Locali Gauss Boaga <i>(Fuso Est Italy 32)</i>		
PENDENZA MEDIA		2,93%		N	E	
CAPOSALDO INIZIO Punto Fiduciale n°		904		38°08'170"	15°10'372"	
CAPOSALDO FINE Punto Fiduciale n°		905		38°07'852"	15°09'794"	
Rilievo GPS Eseguito in data 04/04/2012 (Trimble GPS XM - Garmin GPSmap 60CSx - Sony GPS CS3)						
Provvedimenti e note: Delibera N°543/G del 01/04/1961 C.P.C. n° 19638 del 14/04/1961						
Dati forniti dal Responsabile del Procedimento (consapevole delle responsabilità di cui all'art. 76 D.P.R. 445/2000 e s.m. ed i.)						
Realizzazione a cura dell'arch. Francesco Bonannella - Responsabile Servizio SITR - Assistenza telerilevamento GPS dati stradali: Geom. Fiorenzo Lombardo						
						
						
				SP 089		

 PROVINCIA REGIONALE DI MESSINA - SERVIZIO S.I.T.R. e PIANIFICAZIONE STRATEGICA 									
DENOMINAZIONE UFFICIALE			SP090						
DENOMINAZIONE CONVENZIONALE			di Benedettina Inferiore						
ENTE PROPRIETARIO			Provincia Regionale di Messina						
COMUNI INTERESSATI			Terme Vigliatore						
GRUPPO STRADALE			n° 14 della Marchesana						
Classifica Tecnico - Funzionale <i>(art. 2 comma 2 e 3 C.d.S.)</i>		INIZIO STRADA SS 113 km 51+030		STRALCIO CARTOGRAFICO 					
A	Autostrada								
B	Extraurbana principale								
C	Extraurbana secondaria								
D	Urbana di scorrimento								
E	Urbana di quartiere								
F	Locale			X					
Classifica Amministrativa <i>(art. 2 comma 5 e 6 C.d.S.)</i>		FINE STRADA SS 113 km 51+788							
SS	Strade Statali								
SR	Strade Regionali								
SP	Strade Provinciali						X		
SC	Strade Comunali								
SM	Strade Militari								
PR	Strade Private								
LUNGHEZZA km		0+769		Coordinate Geografiche WGS84		Coord. Locali Gauss Boaga <i>(Fuso Est Italy 32)</i>			
QUOTA INIZIO mt. 30 slm - QUOTA FINE mt 30 slm									
PENDENZA MEDIA		0,00%							
CAPOSALDO INIZIO Punto Fiduciale n°		906		38°08'116"		15°10'087"			
CAPOSALDO FINE Punto Fiduciale n°		907		38°07'983"		15°09'627"			
Rilievo GPS Eseguito in data 04/04/2012 (Trimble GPS XM - Garmin GPSmap 60CSx - Sony GPS CS3)									
Provvedimenti e note: Delibera N° 741/G del 14/05/1962 C.P.C. n° 19638 del 13/06/1962									
Dati forniti dal Responsabile del Procedimento (consapevole delle responsabilità di cui all'art. 76 D.P.R. 445/2000 e s.m. ed i.)									
Realizzazione a cura dell'arch. Francesco Bonannella - Responsabile Servizio SITR - Assistenza telerilevamento GPS dati stradali: Geom. Fiorenzo Lombardo									
								SP 090	

 PROVINCIA REGIONALE DI MESSINA - SERVIZIO S.I.T.R. e PIANIFICAZIONE STRATEGICA 								
DENOMINAZIONE UFFICIALE			SP091					
DENOMINAZIONE CONVENZIONALE			di Marchesana Marina					
ENTE PROPRIETARIO			Provincia Regionale di Messina					
COMUNI INTERESSATI			Terme Vigliatore					
GRUPPO STRADALE			n° 14 della Marchesana					
Classifica Tecnico - Funzionale <small>(art. 2 comma 2 e 3 C.d.S.)</small>		INIZIO STRADA SP 090 km 0+420		STRALCIO CARTOGRAFICO 				
A	Autostrada							
B	Extraurbana principale							
C	Extraurbana secondaria							
D	Urbana di scorrimento							
E	Urbana di quartiere							
F	Locale			X				
Classifica Amministrativa <small>(art. 2 comma 5 e 6 C.d.S.)</small>		FINE STRADA SP 091/dir km 0+605 (Marchesana Marina)						
SS	Strade Statali							
SR	Strade Regionali							
SP	Strade Provinciali						X	
SC	Strade Comunali							
SM	Strade Militari							
PR	Strade Private							
LUNGHEZZA km		1+384		Coordinate Geografiche WGS84		Coord. Locali Gauss Boaga <small>(Fuso Est Italy 32)</small>		
QUOTA INIZIO mt. 23 slm - QUOTA FINE mt 8 slm								
PENDENZA MEDIA		1,08%		N E		X Y		
CAPOSALDO INIZIO Punto Fiduciale n°		912		38°08'055"		15°09'852"		
CAPOSALDO FINE Punto Fiduciale n°		913		38°08'739"		15°09'508"		
Rilievo GPS Eseguito in data 06/04/2012 (06/08/2008) <small>(Trimble GPS XM - Garmin GPSmap 60CSx - Sony GPS CS3)</small>								
Provvedimenti e note: D.M. n° 4714 del 30/06/1964								
<small>Dati forniti dal Responsabile del Procedimento (consapevole delle responsabilità di cui all'art. 76 D.P.R. 445/2000 e s.m. ed i.)</small>								
<small>Realizzazione a cura dell'arch. Francesco Bonannella - Responsabile Servizio SITR - Assistenza telerilevamento GPS dati stradali: Geom. Fiorenzo Lombardo</small>								SP 091

 PROVINCIA REGIONALE DI MESSINA - SERVIZIO S.I.T.R. e PIANIFICAZIONE STRATEGICA 						
DENOMINAZIONE UFFICIALE			SP091/dir			
DENOMINAZIONE CONVENZIONALE			Diramazione Marchesana Lido			
ENTE PROPRIETARIO			Provincia Regionale di Messina			
COMUNI INTERESSATI			Terme Vigliatore			
GRUPPO STRADALE			n° 14 della Marchesana			
Classifica Tecnico - Funzionale <i>(art. 2 comma 2 e 3 C.d.S.)</i>		INIZIO STRADA		STRALCIO CARTOGRAFICO		
		SP 092/bis km 1+080 (Maceo Marina)				
A	Autostrada					
B	Extraurbana principale					
C	Extraurbana secondaria					
D	Urbana di scorrimento					
E	Urbana di quartiere					
F	Locale			X		
Classifica Amministrativa <i>(art. 2 comma 5 e 6 C.d.S.)</i>		FINE STRADA				
		SP 094 km 1+280 (Marchesana Lido - Salicà)				
SS	Strade Statali					
SR	Strade Regionali					
SP	Strade Provinciali			X		
SC	Strade Comunali					
SM	Strade Militari					
PR	Strade Private					
LUNGHEZZA km		2+458		Coordinate Geografiche WGS84		
QUOTA INIZIO mt. 9 slm - QUOTA FINE mt 6 slm				Coord. Locali Gauss Boaga <i>(Fuso Est Italy 32)</i>		
PENDENZA MEDIA		0,12%		N	E	
CAPOSALDO INIZIO Punto Fiduciale n°		131		38°08'909"	15°09'849"	
CAPOSALDO FINE Punto Fiduciale n°		095		38°08'307"	15°08'385"	
				2534387	4222311	
				2532226	4221262	
Rilievo GPS Eseguito in data 23/01/2013 (06/08/2008) (Trimble GPS XM - Garmin GPSmap 60CSx - Sony GPS CS3)						
Provvedimenti e note: D.M. n° 4714 del 30/06/1964						
Dati forniti dal Responsabile del Procedimento (consapevole delle responsabilità di cui all'art. 76 D.P.R. 445/2000 e s.m. ed i.)						
Realizzazione a cura dell'arch. Francesco Bonannella - Responsabile Servizio SITR - Assistenza telerilevamento GPS dati stradali: Geom. Fiorenzo Lombardo						
						
						
					SP 091/dir	

DENOMINAZIONE UFFICIALE	SP092
DENOMINAZIONE CONVENZIONALE	di Maceo - diramazione Stracuzzi
ENTE PROPRIETARIO	Provincia Regionale di Messina
COMUNI INTERESSATI	Terme Vigliatore
GRUPPO STRADALE	n° 14 della Marchesana

Classifica Tecnico - Funzionale <i>(art. 2 comma 2 e 3 C.d.S.)</i>		INIZIO STRADA SS 113 km 52+150	STRALCIO CARTOGRAFICO 	
A	Autostrada			
B	Extraurbana principale			
C	Extraurbana secondaria			
D	Urbana di scorrimento			
E	Urbana di quartiere			
F	Locale		X	
Classifica Amministrativa <i>(art. 2 comma 5 e 6 C.d.S.)</i>		FINE STRADA SS 113 km 50+807		
SS	Strade Statali			
SR	Strade Regionali			
SP	Strade Provinciali			X
SC	Strade Comunali			
SM	Strade Militari			
PR	Strade Private			

LUNGHEZZA km	2+361	Coordinate Geografiche WGS84		Coord. Locali Gauss Boaga <i>(Fuso Est Italy 32)</i>	
QUOTA INIZIO mt. 17 slm - QUOTA FINE mt 43 slm		N	E	X	Y
PENDENZA MEDIA	1,10%	38°08'025"	15°09'309"	2533584	4220647
CAPOSALDO INIZIO Punto Fiduciale n°	908	38°08'192"	15°10'276"	2535019	4220975
CAPOSALDO FINE Punto Fiduciale n°	909				

Rilievo GPS Eseguito in data 04/04/2012 (Trimble GPS XM - Garmin GPSmap 60CSx - Sony GPS CS3)



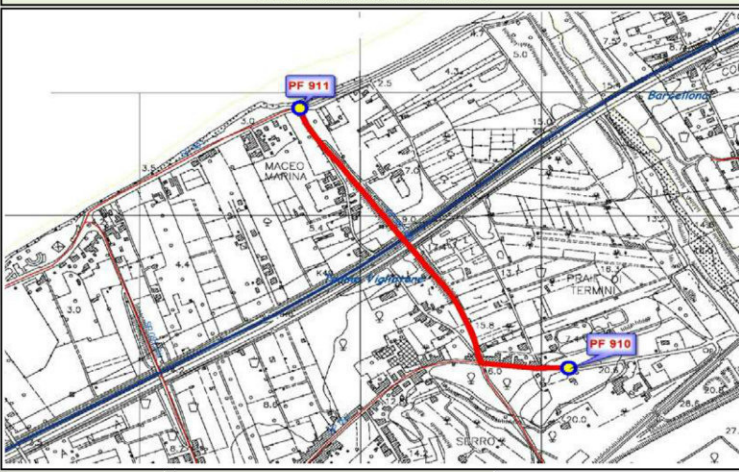




Provvedimenti e note: Delibera n° 3823/G del 23/07/1963 C.P.C. n° 29350/20119 del 19/08/1963

Dati forniti dal Responsabile del Procedimento (consapevole delle responsabilità di cui all'art. 76 D.P.R. 445/2000 e s.m. ed i.)

Realizzazione a cura dell'arch. Francesco Bonannella - Responsabile Servizio SITR - Assistenza telerilevamento GPS dati stradali: Geom. Fiorenzo Lombardo



SP 092

 PROVINCIA REGIONALE DI MESSINA - SERVIZIO S.I.T.R. e PIANIFICAZIONE STRATEGICA 						
DENOMINAZIONE UFFICIALE			SP092/bis			
DENOMINAZIONE CONVENZIONALE			di Maceo - Marchesana Marina			
ENTE PROPRIETARIO			Provincia Regionale di Messina			
COMUNI INTERESSATI			Terme Vigliatore			
GRUPPO STRADALE			n° 14 della Marchesana			
Classifica Tecnico - Funzionale <i>(art. 2 comma 2 e 3 C.d.S.)</i>		INIZIO STRADA		STRALCIO CARTOGRAFICO		
		Contrada Maceo				
A	Autostrada					
B	Extraurbana principale					
C	Extraurbana secondaria					
D	Urbana di scorrimento					
E	Urbana di quartiere					
F	Locale			X		
Classifica Amministrativa <i>(art. 2 comma 5 e 6 C.d.S.)</i>		FINE STRADA				
		SP 091 km 0+00 (Marchesana Marina)				
SS	Strade Statali					
SR	Strade Regionali					
SP	Strade Provinciali			X		
SC	Strade Comunali					
SM	Strade Militari					
PR	Strade Private					
LUNGHEZZA km		1+080		Coordinate Geografiche WGS84		
QUOTA INIZIO mt. 33 slm - QUOTA FINE mt 7 slm				Coord. Locali Gauss Boaga <i>(Fuso Est Italy 32)</i>		
PENDENZA MEDIA		2,41%		N	E	
CAPOSALDO INIZIO Punto Fiduciale n°		910	38°08'505"	15°10'277"	X	
CAPOSALDO FINE Punto Fiduciale n°		911	38°08'910"	15°09'859"	Y	
Rilievo GPS Eseguito in data 06/04/2012 (Trimble GPS XM - Garmin GPSmap 60CSx - Sony GPS CS3)				2535060	4221566	
Provvedimenti e note: Delibera n° 4346/G del 14/12/1968 C.P.C. n° 48/1014 del 08/01/1969.				2534391	4222310	
Dati forniti dal Responsabile del Procedimento (consapevole delle responsabilità di cui all'art. 76 D.P.R. 445/2000 e s.m. ed i.)						
Realizzazione a cura dell'arch. Francesco Bonannella - Responsabile Servizio SITR - Assistenza telerilevamento GPS dati stradali: Geom. Fiorenzo Lombardo						
						
						
					SP 092/bis	

DENOMINAZIONE UFFICIALE	SP093
DENOMINAZIONE CONVENZIONALE	di Rodi Milici
ENTE PROPRIETARIO	Provincia Regionale di Messina
COMUNI INTERESSATI	Terme Vigliatore - Rodi Milici
GRUPPO STRADALE	n° 14 della Marchesana

Classifica Tecnico - Funzionale <i>(art. 2 comma 2 e 3 C.d.S.)</i>		INIZIO STRADA SS 113 km 51+216	STRALCIO CARTOGRAFICO 	
A	Autostrada			
B	Extraurbana principale			
C	Extraurbana secondaria			
D	Urbana di scorrimento			
E	Urbana di quartiere			
F	Locale		X	
Classifica Amministrativa <i>(art. 2 comma 5 e 6 C.d.S.)</i>		FINE STRADA SP 096/bis km 0+000 (abitato Milici)		
SS	Strade Statali			
SR	Strade Regionali			
SP	Strade Provinciali			X
SC	Strade Comunali			
SM	Strade Militari			
PR	Strade Private			

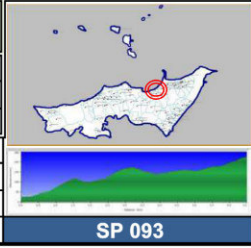
LUNGHEZZA km	6+581	Coordinate Geografiche WGS84		Coord. Locali Gauss Boaga <i>(Fuso Est Italy 32)</i>	
QUOTA INIZIO mt. 26 slm - QUOTA FINE mt 240 slm		N	E	X	Y
PENDENZA MEDIA	3,25%	38°08'048"	15°09'986"	2534582	4220720
CAPOSALDO INIZIO Punto Fiduciale n°	918	38°05'070"	15°10'117"	2534752	4215210
CAPOSALDO FINE Punto Fiduciale n°	919				

Rilievo GPS Eseguito in data 13/04/2012 (22/05/2009) (Trimble GPS XM - Garmin GPSmap 60CSx - Sony GPS CS3)



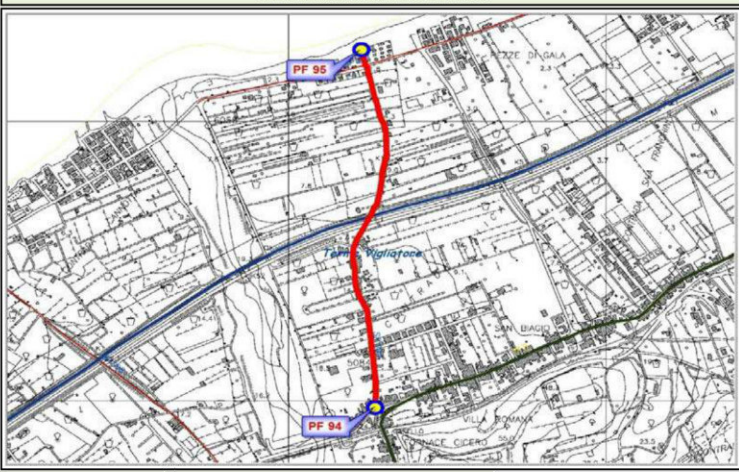



Provvedimenti e note: D.M. n° 4714 del 30/06/1964



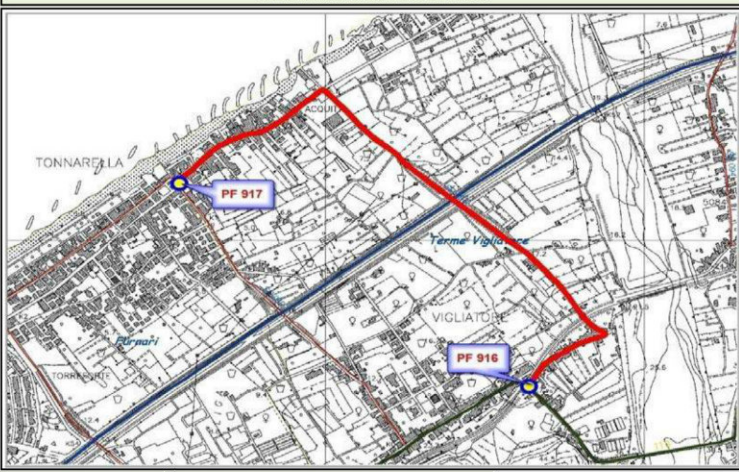




Dati forniti dal Responsabile del Procedimento (consapevole delle responsabilità di cui all'art. 76 D.P.R. 445/2000 e s.m. ed i.)




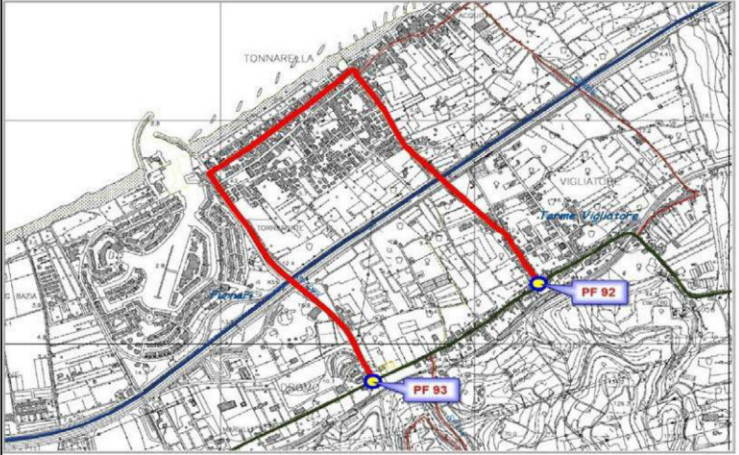



Realizzazione a cura dell'arch. Francesco Bonannella - Responsabile Servizio SITR - Assistenza telerilevamento GPS dati stradali: Geom. Fiorenzo Lombardo - ES: Ferrara Salvatore



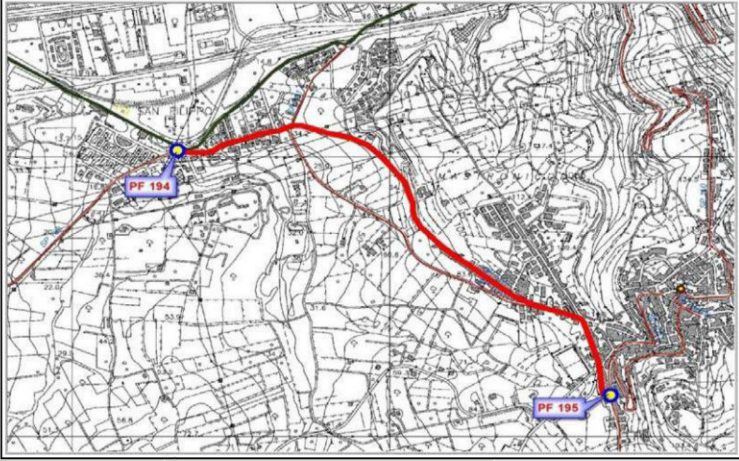






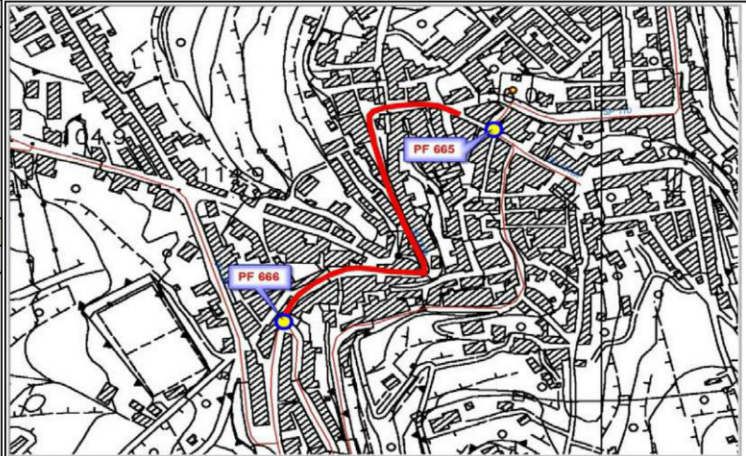



SP 093


 PROVINCIA REGIONALE DI MESSINA - SERVIZIO S.I.T.R. e PIANIFICAZIONE STRATEGICA 						
DENOMINAZIONE UFFICIALE			SP094			
DENOMINAZIONE CONVENZIONALE			di San Biagio			
ENTE PROPRIETARIO			Provincia Regionale di Messina			
COMUNI INTERESSATI			Terme Vigliatore			
GRUPPO STRADALE			n° 14 della Marchesana			
Classifica Tecnico - Funzionale <i>(art. 2 comma 2 e 3 C.d.S.)</i>		INIZIO STRADA SS 113 km 53+710		STRALCIO CARTOGRAFICO 		
A	Autostrada					
B	Extraurbana principale					
C	Extraurbana secondaria					
D	Urbana di scorrimento					
E	Urbana di quartiere					
F	Locale			X		
Classifica Amministrativa <i>(art. 2 comma 5 e 6 C.d.S.)</i>		FINE STRADA Spiaggia di Salicà				
SS	Strade Statali					
SR	Strade Regionali					
SP	Strade Provinciali					X
SC	Strade Comunali					
SM	Strade Militari					
PR	Strade Private					
LUNGHEZZA km		1+315		Coordinate Geografiche WGS84		
QUOTA INIZIO mt. 25 slm - QUOTA FINE mt 6 slm				Coord. Locali Gauss Boaga <i>(Fuso Est Italy 32)</i>		
PENDENZA MEDIA		1,44%		N	E	
CAPOSALDO INIZIO Punto Fiduciale n°		094		38°07'647"	15°08'399"	
CAPOSALDO FINE Punto Fiduciale n°		095		38°08'307"	15°08'385"	
Rilievo GPS Eseguito in data 06/08/2008 (Trimble GPS XM - Garmin GPSmap 60CSx - Sony GPS CS3)						
Provvedimenti e note: Delibera n° 2978/G del 17/06/1963 C.P.C. n° 24328/15682 del 09/06/1963						
Dati forniti dal Responsabile del Procedimento (consapevole delle responsabilità di cui all'art. 76 D.P.R. 445/2000 e s.m. ed i.)						
Realizzazione a cura dell'arch. Francesco Bonannella - Responsabile Servizio SITR - Assistenza telerilevamento GPS dati stradali: Geom. Fiorenzo Lombardo						
					SP 094	

 PROVINCIA REGIONALE DI MESSINA - SERVIZIO S.I.T.R. e PIANIFICAZIONE STRATEGICA 						
DENOMINAZIONE UFFICIALE			SP098			
DENOMINAZIONE CONVENZIONALE			dell'Acquitta			
ENTE PROPRIETARIO			Provincia Regionale di Messina			
COMUNI INTERESSATI			Terme Vigliatore			
GRUPPO STRADALE			n° 15 dell'Oliveri			
Classifica Tecnico - Funzionale <i>(art. 2 comma 2 e 3 C.d.S.)</i>		INIZIO STRADA ex SS 113 km 55+280		STRALCIO CARTOGRAFICO 		
A	Autostrada					
B	Extraurbana principale					
C	Extraurbana secondaria					
D	Urbana di scorrimento					
E	Urbana di quartiere					
F	Locale			X		
Classifica Amministrativa <i>(art. 2 comma 5 e 6 C.d.S.)</i>		FINE STRADA SP 099 km 1+240 (Frazione Acquitta)				
SS	Strade Statali					
SR	Strade Regionali					
SP	Strade Provinciali					X
SC	Strade Comunali					
SM	Strade Militari					
PR	Strade Private					
LUNGHEZZA km		2+144	Coordinate Geografiche WGS84		Coord. Locali Gauss Boaga <i>(Fuso Est Italy 32)</i>	
QUOTA INIZIO mt. 28 slm - QUOTA FINE mt 24 slm						
PENDENZA MEDIA		0,19%	N	E	X	Y
CAPOSALDO INIZIO Punto Fiduciale n°		916	38°07'385"	15°07'965"	2531638	4219486
CAPOSALDO FINE Punto Fiduciale n°		917	38°07'781"	15°07'219"	2530533	4220202
Rilievo GPS Eseguito in data 06/04/2012 - (17/07/2009) <i>(Trimble GPS XM - Garmin GPSmap 60CSx - Sony GPS CS3)</i>						
Provvedimenti e note: Delibera N°2858/G del 17/06/1963 C.P.C. n°244336/15661 del 09/07/1963						
Dati forniti dal Responsabile del Procedimento <i>(consapevole delle responsabilità di cui all'art. 76 D.P.R. 445/2000 e s.m. ed i.)</i>						
Realizzazione a cura dell'arch. Francesco Bonannella - Responsabile Servizio SITR - Assistenza telerilevamento GPS dati stradali: Geom. Fiorenzo Lombardo						
						SP 098 

 PROVINCIA REGIONALE DI MESSINA - SERVIZIO S.I.T.R. e PIANIFICAZIONE STRATEGICA 					
DENOMINAZIONE UFFICIALE			SP099		
DENOMINAZIONE CONVENZIONALE			di Tonnarella		
ENTE PROPRIETARIO			Provincia Regionale di Messina		
COMUNI INTERESSATI			Furnari - Terme Vigliatore		
GRUPPO STRADALE			n° 15 dell'Oliveri		
Classifica Tecnico - Funzionale <i>(art. 2 comma 2 e 3 C.d.S.)</i>		INIZIO STRADA SS 113 km 55+715		STRALCIO CARTOGRAFICO	
A	Autostrada				
B	Extraurbana principale				
C	Extraurbana secondaria				
D	Urbana di scorrimento				
E	Urbana di quartiere				
F	Locale				
Classifica Amministrativa <i>(art. 2 comma 5 e 6 C.d.S.)</i>		FINE STRADA SS 113 km 56+510			
SS	Strade Statali				
SR	Strade Regionali				
SP	Strade Provinciali			X	
SC	Strade Comunali				
SM	Strade Militari				
PR	Strade Private				
LUNGHEZZA km		3+078		Coordinate Geografiche WGS84	
QUOTA INIZIO mt. 36 slm - QUOTA FINE mt 26 slm				Coord. Locali Gauss Boaga <i>(Fuso Est Italy 32)</i>	
PENDENZA MEDIA		0,32%		N	E
CAPOSALDO INIZIO Punto Fiduciale n°		092		38°07'267"	15°07'701"
CAPOSALDO FINE Punto Fiduciale n°		093		38°07'040"	15°07'250"
Rilievo GPS Eseguito in data 06/08/2008 <i>(Trimble GPS XM - Garmin GPSmap 60CSx - Sony GPS CS3)</i>				X	Y
Provvedimenti e note: D.M. n° 4714 del 30/06/1964				2531253	4219272
Dati forniti dal Responsabile del Procedimento <i>(consapevole delle responsabilità di cui all'art. 76 D.P.R. 445/2000 e s.m. ed i.)</i>				2530600	4218836
Realizzazione a cura dell'arch. Francesco Bonannella - Responsabile Servizio SITR - Assistenza telerilevamento GPS dati stradali: Geom. Fiorenzo Lombardo					
					
				SP 099	

 PROVINCIA REGIONALE DI MESSINA - SERVIZIO S.I.T.R. e PIANIFICAZIONE STRATEGICA 						
DENOMINAZIONE UFFICIALE			SP101			
DENOMINAZIONE CONVENZIONALE			del Russo			
ENTE PROPRIETARIO			Provincia Regionale di Messina			
COMUNI INTERESSATI			Furnari			
GRUPPO STRADALE			n° 15 dell'Oliveri			
Classifica Tecnico - Funzionale <i>(art. 2 comma 2 e 3 C.d.S.)</i>		INIZIO STRADA		STRALCIO CARTOGRAFICO		
		vecchia SS 113 km 57+965				
A	Autostrada					
B	Extraurbana principale					
C	Extraurbana secondaria					
D	Urbana di scorrimento					
E	Urbana di quartiere					
F	Locale			X		
Classifica Amministrativa <i>(art. 2 comma 5 e 6 C.d.S.)</i>		FINE STRADA				
		SP 110 km 3+950 (abitato Furnari)				
SS	Strade Statali					
SR	Strade Regionali					
SP	Strade Provinciali			X		
SC	Strade Comunali					
SM	Strade Militari					
PR	Strade Private					
LUNGHEZZA km		1+881		Coordinate Geografiche WGS84		
QUOTA INIZIO mt. 20 slm - QUOTA FINE mt 131 slm				Coord. Locali Gauss Boaga <i>(Fuso Est Italy 32)</i>		
PENDENZA MEDIA		5,90%		N	E	
CAPOSALDO INIZIO Punto Fiduciale n°		194	38°06'591"	15°06'346"	2529342	
CAPOSALDO FINE Punto Fiduciale n°		195	38°06'124"	15°07'311"	2530693	
Rilievo GPS Eseguito in data 15/01/2008 (Trimble GPS XM - Garmin GPSmap 60CSx - Sony GPS CS3)						
Provvedimenti e note: D.M. n° 4715 del 30/06/1964						
Dati forniti dal Responsabile del Procedimento (consapevole delle responsabilità di cui all'art. 76 D.P.R. 445/2000 e s.m. ed i.)						
Realizzazione a cura dell'arch. Francesco Bonannella - Responsabile Servizio SITR - Assistenza telerilevamento GPS dati stradali: Geom. Fiorenzo Lombardo						
						
						
					SP 101	

DENOMINAZIONE UFFICIALE		SP101/a				
DENOMINAZIONE CONVENZIONALE		di Via Vittorio Emanuele				
ENTE PROPRIETARIO		Provincia Regionale di Messina				
COMUNI INTERESSATI		Furnari				
GRUPPO STRADALE		n° 15 dell'Oliveri				
Classifica Tecnico - Funzionale <i>(art. 2 comma 2 e 3 C.d.S.)</i>		INIZIO STRADA SP 110 km 3+110 (Scalinata)		STRALCIO CARTOGRAFICO 		
A	Autostrada					
B	Extraurbana principale					
C	Extraurbana secondaria					
D	Urbana di scorrimento					
E	Urbana di quartiere					
F	Locale			X		
Classifica Amministrativa <i>(art. 2 comma 5 e 6 C.d.S.)</i>		FINE STRADA SP 110 km 3+880				
SS	Strade Statali					
SR	Strade Regionali					
SP	Strade Provinciali					X
SC	Strade Comunali					
SM	Strade Militari					
PR	Strade Private					
LUNGHEZZA km		0+431		Coordinate Geografiche WGS84		
QUOTA INIZIO mt. 150 slm - QUOTA FINE mt 120 slm				Coord. Locali Gauss Boaga <i>(Fuso Est Italy 32)</i>		
PENDENZA MEDIA		6,96%		N	E	
CAPOSALDO INIZIO Punto Fiduciale n°		665		38°06'327"	15°07'436"	
CAPOSALDO FINE Punto Fiduciale n°		666		38°06'194"	15°07'331"	
Rilievo GPS Eseguito in data 16/09/2011 (Trimble GPS XM - Garmin GPSmap 60CSx - Sony GPS CS3)						
Provvedimenti e note: Delibera n° 2272/G del 17/10/1956 C.P.C. 12993 del 06/11/1956. (I primi 30 mt della strada sono pedonali)						
Dati forniti dal Responsabile del Procedimento (consapevole delle responsabilità di cui all'art. 76 D.P.R. 445/2000 e s.m. ed i.)						
Realizzazione a cura dell'arch. Francesco Bonannella - Responsabile Servizio SITR - Assistenza telerilevamento GPS dati stradali: Geom. Fiorenzo Lombardo - ES; Bonanno Giuseppe						



SP 101/a

DENOMINAZIONE UFFICIALE	SP101/a dir
DENOMINAZIONE CONVENZIONALE	diramazione di Via Vittorio Emanuele
ENTE PROPRIETARIO	Provincia Regionale di Messina
COMUNI INTERESSATI	Furnari
GRUPPO STRADALE	n° 15 dell'Oliveri

Classifica Tecnico - Funzionale <i>(art. 2 comma 2 e 3 C.d.S.)</i>		INIZIO STRADA SP 110 km 3+140	STRALCIO CARTOGRAFICO 
A	Autostrada		
B	Extraurbana principale		
C	Extraurbana secondaria		
D	Urbana di scorrimento		
E	Urbana di quartiere		
F	Locale		X
Classifica Amministrativa <i>(art. 2 comma 5 e 6 C.d.S.)</i>		FINE STRADA Chiesa S. Antonio (Furnari)	
SS	Strade Statali		
SR	Strade Regionali		
SP	Strade Provinciali		X
SC	Strade Comunali		
SM	Strade Militari		
PR	Strade Private		

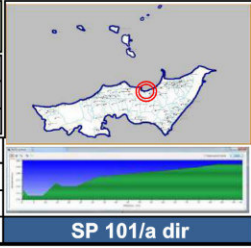
LUNGHEZZA km	0+078	Coordinate Geografiche WGS84		Coord. Locali Gauss Boaga <i>(Fuso Est Italy 32)</i>	
QUOTA INIZIO mt. 160 slm - QUOTA FINE mt 166 slm		N	E	X	Y
PENDENZA MEDIA	7,69%	38°06'298"	15°07'473"	2530916	4217471
CAPOSALDO INIZIO Punto Fiduciale n°	667	38°06'282"	15°07'516"	2530980	4217428
CAPOSALDO FINE Punto Fiduciale n°	668				

Rilievo GPS Eseguito in data 16/09/2011 (Trimble GPS XM - Garmin GPSmap 60CSx - Sony GPS CS3)

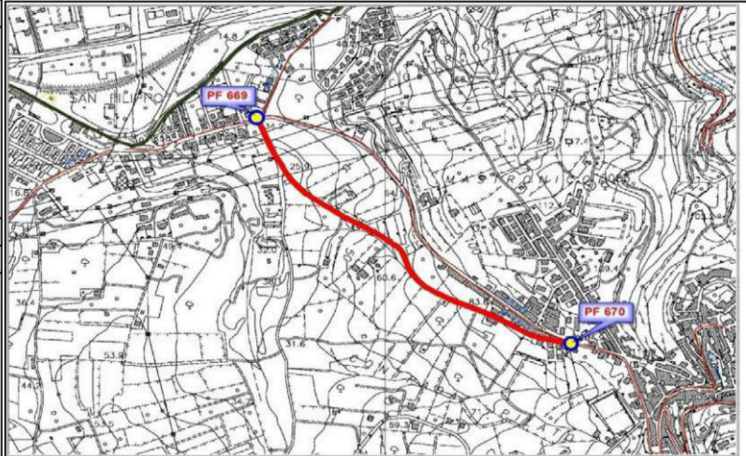


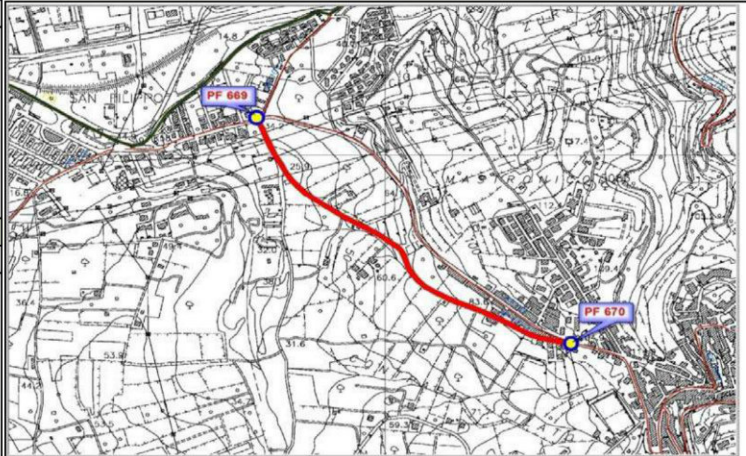


Provvedimenti e note: Delibera n° 2272/G del 17/10/1956 C.P.C. 12993 del 06/11/1956.

Dati forniti dal Responsabile del Procedimento (consapevole delle responsabilità di cui all'art. 76 D.P.R. 445/2000 e s.m. ed i.)

Realizzazione a cura dell'arch. Francesco Bonannella - Responsabile Servizio SITR - Assistenza telerilevamento GPS dati stradali: Geom. Fiorenzo Lombardo - ES: Bonanno Giuseppe



SP 101/a dir

DENOMINAZIONE UFFICIALE		SP101/b				
DENOMINAZIONE CONVENZIONALE		ex del Russo				
ENTE PROPRIETARIO		Provincia Regionale di Messina				
COMUNI INTERESSATI		Furnari				
GRUPPO STRADALE		n° 15 dell'Oliveri				
Classifica Tecnico - Funzionale <i>(art. 2 comma 2 e 3 C.d.S.)</i>		INIZIO STRADA SP 101 km 0+300		STRALCIO CARTOGRAFICO 		
A	Autostrada					
B	Extraurbana principale					
C	Extraurbana secondaria					
D	Urbana di scorrimento					
E	Urbana di quartiere					
F	Locale			X		
Classifica Amministrativa <i>(art. 2 comma 5 e 6 C.d.S.)</i>		FINE STRADA SP 101 km 1+430				
SS	Strade Statali					
SR	Strade Regionali					
SP	Strade Provinciali					X
SC	Strade Comunali					
SM	Strade Militari					
PR	Strade Private					
LUNGHEZZA km		1+055		Coordinate Geografiche WGS84		
QUOTA INIZIO mt. 34 slm - QUOTA FINE mt 107 slm				Coord. Locali Gauss Boaga <i>(Fuso Est Italy 32)</i>		
PENDENZA MEDIA		6,92%		N	E	
CAPOSALDO INIZIO Punto Fiduciale n°		669		38°06'633"	15°06'621"	
CAPOSALDO FINE Punto Fiduciale n°		670		38°06'290"	15°07'147"	
Rilievo GPS Eseguito in data 16/09/2011 (Trimble GPS XM - Garmin GPSmap 60CSx - Sony GPS CS3)				X	Y	
Provvedimenti e note:				2529683	4218101	
Dati forniti dal Responsabile del Procedimento (consapevole delle responsabilità di cui all'art. 76 D.P.R. 445/2000 e s.m. ed i.)				2530464	4217469	
Realizzazione a cura dell'arch. Francesco Bonannella - Responsabile Servizio SITR - Assistenza telerilevamento GPS dati stradali: Geom. Fiorenzo Lombardo - ES: Bonanno Giuseppe						
						
				SP 101/b		

DENOMINAZIONE UFFICIALE	SP101/c
DENOMINAZIONE CONVENZIONALE	di San Filippo (Furnari)
ENTE PROPRIETARIO	Provincia Regionale di Messina
COMUNI INTERESSATI	Furnari
GRUPPO STRADALE	n° 15 dell'Oliveri

Classifica Tecnico - Funzionale <i>(art. 2 comma 2 e 3 C.d.S.)</i>		INIZIO STRADA SP 101 km 0+300	STRALCIO CARTOGRAFICO
A Autostrada			
B Extraurbana principale		FINE STRADA ex SS 113 km 57+600 (C.da S. Filippo)	
C Extraurbana secondaria			
D Urbana di scorrimento			
E Urbana di quartiere			
F Locale	X		
Classifica Amministrativa <i>(art. 2 comma 5 e 6 C.d.S.)</i>			
SS Strade Statali			
SR Strade Regionali			
SP Strade Provinciali	X		
SC Strade Comunali			
SM Strade Militari			
PR Strade Private			

LUNGHEZZA km	0+348	Coordinate Geografiche WGS84		Coord. Locali Gauss Boaga <i>(Fuso Est Italy 32)</i>	
QUOTA INIZIO mt. 41 slm - QUOTA FINE mt 27 slm		N	E	X	Y
PENDENZA MEDIA	4,02%	38°06'650"	15°06'636"	2529691	4218113
CAPOSALDO INIZIO Punto Fiduciale n°	179	38°06'805"	15°06'757"	2529865	4218410
CAPOSALDO FINE Punto Fiduciale n°	180				




Rilievo GPS Eseguito in data 27/03/2013 (07/09/2011) (Trimble GPS XM - Garmin GPSmap 60CSx - Sony GPS CS3)

Provvedimenti e note: Delibera 678/G del 05/02/1966 C.P.C. 29/03/1966 n° 14206/11865

Dati forniti dal Responsabile del Procedimento (consapevole delle responsabilità di cui all'art. 76 D.P.R. 445/2000 e s.m. ed i.)

Realizzazione a cura dell'arch. Francesco Bonannella - Responsabile Servizio SITR - Assistenza telerilevamento GPS dati stradali: Geom. Fiorenzo Lombardo



SP 101/c

DENOMINAZIONE UFFICIALE	SP102
DENOMINAZIONE CONVENZIONALE	di villa Arancia
ENTE PROPRIETARIO	Provincia Regionale di Messina
COMUNI INTERESSATI	Furnari - Tripi
GRUPPO STRADALE	n° 15 dell'Oliveri

Classifica Tecnico - Funzionale <i>(art. 2 comma 2 e 3 C.d.S.)</i>		INIZIO STRADA SS 113 km 58+100	STRALCIO CARTOGRAFICO 
A Autostrada			
B Exstraurbana principale		FINE STRADA Torrente Arancia	
C Exstraurbana secondaria			
D Urbana di scorrimento			
E Urbana di quartiere			
F Locale	X		
Classifica Amministrativa <i>(art. 2 comma 5 e 6 C.d.S.)</i>			
SS Strade Statali			
SR Strade Regionali			
SP Strade Provinciali	X		
SC Strade Comunali			
SM Strade Militari			
PR Strade Private			

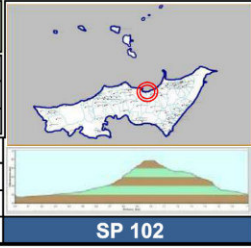
LUNGHEZZA km	1+721	Coordinate Geografiche WGS84		Coord. Locali Gauss Boaga <i>(Fuso Est Italy 32)</i>	
QUOTA INIZIO mt. 14 slm - QUOTA FINE mt 26 slm		N	E	X	Y
PENDENZA MEDIA	0,70%	38°06'595"	15°06'397"	2529314	4218022
CAPOSALDO INIZIO Punto Fiduciale n°	125	38°06'298"	15°05'442"	2527946	4217465
CAPOSALDO FINE Punto Fiduciale n°	126				

Rilievo GPS Eseguito in data 06/11/2009 (Trimble GPS XM - Garmin GPSmap 60CSx - Sony GPS CS3)



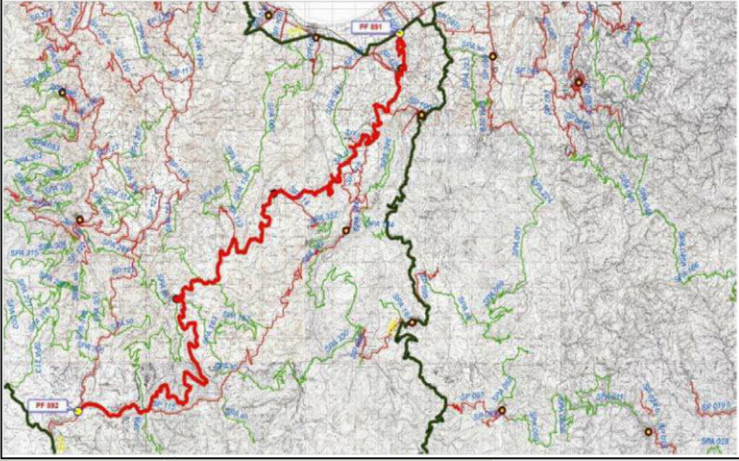




Provvedimenti e note: D.M. n° 4715 del 30/06/1964



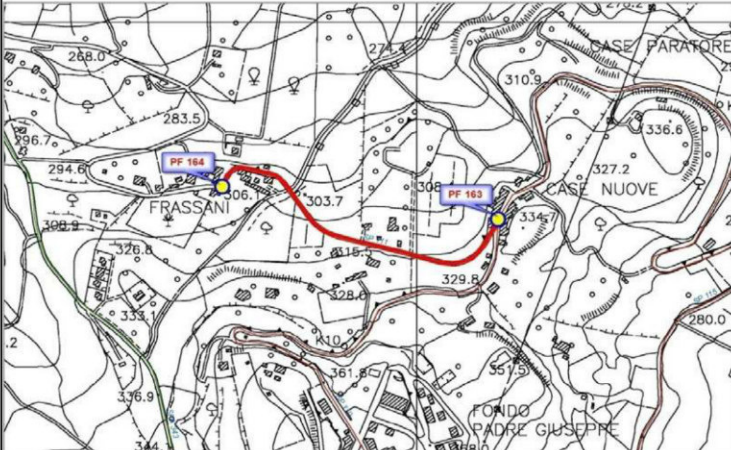




Dati forniti dal Responsabile del Procedimento (consapevole delle responsabilità di cui all'art. 76 D.P.R. 445/2000 e s.m. ed i.)

Realizzazione a cura dell'arch. Francesco Bonannella - Responsabile Servizio SITR - Assistenza telerilevamento GPS dati stradali: Geom. Fiorenzo Lombardo - ES; Alosi Natale



SP 102

 PROVINCIA REGIONALE DI MESSINA - SERVIZIO S.I.T.R. e PIANIFICAZIONE STRATEGICA 						
DENOMINAZIONE UFFICIALE			SP110			
DENOMINAZIONE CONVENZIONALE			Montalbanese			
ENTE PROPRIETARIO			Provincia Regionale di Messina			
COMUNI INTERESSATI			Terme Vigl., Furnari, Mazzarà S. Andrea, Tripi, Basicò, Montalbano Elic.			
GRUPPO STRADALE			n° 16 del Montalbanese			
Classifica Tecnico - Funzionale <i>(art. 2 comma 2 e 3 C.d.S.)</i>		INIZIO STRADA SS 113 km 56+250		STRALCIO CARTOGRAFICO 		
A	Autostrada					
B	Extraurbana principale					
C	Extraurbana secondaria					
D	Urbana di scorrimento					
E	Urbana di quartiere					
F	Locale			X		
Classifica Amministrativa <i>(art. 2 comma 5 e 6 C.d.S.)</i>		FINE STRADA SP 122 km 34+660 (Contrada Polverello)				
SS	Strade Statali					
SR	Strade Regionali					
SP	Strade Provinciali					X
SC	Strade Comunali					
SM	Strade Militari					
PR	Strade Private					
LUNGHEZZA km		42+754	Coordinate Geografiche WGS84		Coord. Locali Gauss Boaga <i>(Fuso Est Italy 32)</i>	
QUOTA INIZIO mt. 26 slm - QUOTA FINE mt 1253 slm						
PENDENZA MEDIA		2,87%				
CAPOSALDO INIZIO Punto Fiduciale n°		891	38°07'471"	15°03'701"	2530824	4218957
CAPOSALDO FINE Punto Fiduciale n°		892	38°07'580"	15°03'790"	2517049	4204065
Rilievo GPS Eseguito in data 21/03/2012 (15/01/2008) (Trimble GPS XM - Garmin GPSmap 60CSx - Sony GPS CS3)						
Provvedimenti e note: SP di serie n° 166 Legge n° 333 del 23/07/1881						
Dati forniti dal Responsabile del Procedimento (consapevole delle responsabilità di cui all'art. 76 D.P.R. 445/2000 e s.m. ed i.)						
Realizzazione a cura dell'arch. Francesco Bonannella - Responsabile Servizio SITR - Assistenza telerilevamento GPS dati stradali: Geom. Fiorenzo Lombardo						
						SP 110 

 PROVINCIA REGIONALE DI MESSINA - SERVIZIO S.I.T.R. e PIANIFICAZIONE STRATEGICA 									
DENOMINAZIONE UFFICIALE			SP111						
DENOMINAZIONE CONVENZIONALE			di Frassini						
ENTE PROPRIETARIO			Provincia Regionale di Messina						
COMUNI INTERESSATI			Tripi - Furnari						
GRUPPO STRADALE			n° 16 del Montalbanese						
Classifica Tecnico - Funzionale <i>(art. 2 comma 2 e 3 C.d.S.)</i>		INIZIO STRADA SP 110 km 9+900 (Case Nuove)		STRALCIO CARTOGRAFICO 					
A Autostrada									
B Exstraurbana principale		FINE STRADA Contrada Frassini (Furnari)							
C Exstraurbana secondaria									
D Urbana di scorrimento									
E Urbana di quartiere									
F Locale	X								
Classifica Amministrativa <i>(art. 2 comma 5 e 6 C.d.S.)</i>									
SS Strade Statali									
SR Strade Regionali									
SP Strade Provinciali	X								
SC Strade Comunali									
SM Strade Militari									
PR Strade Private									
LUNGHEZZA km		0+583		Coordinate Geografiche WGS84		Coord. Locali Gauss Boaga <i>(Fuso Est Italy 32)</i>			
QUOTA INIZIO mt. 349 slm - QUOTA FINE mt 314 slm									
PENDENZA MEDIA		6,00%							
CAPOSALDO INIZIO Punto Fiduciale n°		163		38°04'766"		15°06'248"			
CAPOSALDO FINE Punto Fiduciale n°		164		38°04'814"		15°05'933"			
Rilievo GPS Eseguito in data 18/11/2009 (Trimble GPS XM - Garmin GPSmap 60CSx - Sony GPS CS3)									
Provvedimenti e note: D.M. 4714 del 30/06/1964									
Dati forniti dal Responsabile del Procedimento (consapevole delle responsabilità di cui all'art. 76 D.P.R. 445/2000 e s.m. ed i.)									
Realizzazione a cura dell'arch. Francesco Bonannella - Responsabile Servizio Sitr - Assistenza telerilevamento GPS dati stradali: Geom. Fiorenzo Lombardo - ES: Alosi Natale									
						SP 111			