



# CITTA' METROPOLITANA DI MESSINA

Legge Regionale n. 15 del 04.08.2015

III DIREZIONE

Viabilità Metropolitana

1° Servizio Viabilità Distretto Peloro-Eolie – 2° Ufficio Viabilità

ISOLA DI SALINA – Comune di Malfa

C.I.G. :

C.U.P. :

## PROGETTO ESECUTIVO

LAVORI DI MESSA IN SICUREZZA DI UNA SCARPATA DI ELEVATA VALENZA AMBIENTALE AL KM 9+150 LUNGO LA S.P. 182 DI VAL DI CHIESA, ISOLA DI SALINA, E REALIZZAZIONE OPERE DI PROTEZIONE A VALLE.

## ALLEGATI :

- |  |  |
|--|--|
| <ol style="list-style-type: none"><li>1. RELAZIONE TECNICA DESCRITTIVA</li><li>2. ELABORATI GRAFICI :<ol style="list-style-type: none"><li>2.1 Tavola di inquadramento territoriale su base Aerofotogrammetrica</li><li>2.2 Specifica SS.PP. da Stradario della Città Metropolitana</li><li>2.3 Corografia</li><li>2.4 Reperto Fotografico</li><li>2.5 Particolari costruttivi</li><li>2.6 Planimetria, sezione e prospetto</li></ol></li><li>3. RELAZIONE PAESAGGISTICA</li></ol> | <ol style="list-style-type: none"><li>4. ANALISI DEI PREZZI</li><li>5. ELENCO PREZZI</li><li>6. COMPUTO METRICO ESTIMATIVO</li><li>7. CALCOLO COSTI MANODOPERA</li><li>8. QUADRO TECNICO ECONOMICO</li><li>9. PIANO DI MANUTENZIONE DELL'OPERA</li><li>10. CRONOPROGRAMMA DEI LAVORI</li><li>11. CAPITOLATO SPECIALE D'APPALTO</li><li>12. SCHEMA DI CONTRATTO</li></ol> |
|--|--|

## ALLEGATO 2

2.2 – Specifica SS.PP. da Stradario della Città Metropolitana

Messina, li 18.07.2018



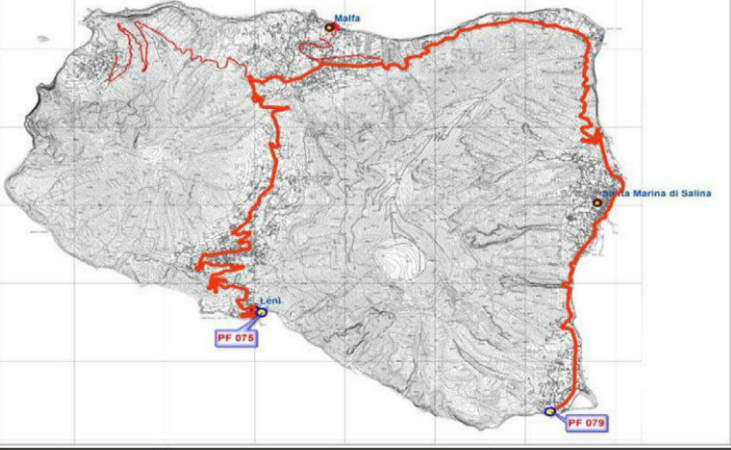




## IL PROGETTISTA

Istruttore Direttivo Tecnico  
Geom. Sebastiano MUFALÈ

Visti ed Approvazioni :

## IL R.U.P.

Istruttore Direttivo Tecnico  
Dott. Ing. Anna CHIOFALO

 <b>PROVINCIA REGIONALE DI MESSINA - SERVIZIO S.I.T.R. e PIANIFICAZIONE STRATEGICA</b> 						
<b>DENOMINAZIONE UFFICIALE</b>			<b>SP182</b>			
<b>DENOMINAZIONE CONVENZIONALE</b>			di Val di Chiesa			
<b>ENTE PROPRIETARIO</b>			Provincia Regionale di Messina			
<b>COMUNI INTERESSATI</b>			Leni - Malfa - Santa Marina di Salina			
<b>GRUPPO STRADALE</b>			n° 38 di Salina			
<b>Classifica Tecnico - Funzionale</b> <i>(art. 2 comma 2 e 3 C.d.S.)</i>		<b>INIZIO STRADA</b>		<b>STRALCIO CARTOGRAFICO</b>		
		Scalo di Leni (Porticciolo di Rinella)				
A	Autostrada					
B	Exstraurbana principale					
C	Exstraurbana secondaria					
D	Urbana di scorrimento					
E	Urbana di quartiere					
F	Locale			X		
<b>Classifica Amministrativa</b> <i>(art. 2 comma 5 e 6 C.d.S.)</i>		<b>FINE STRADA</b>				
		Piazza Lingua - Cantuda Nero				
						
SS	Strade Statali					
SR	Strade Regionali					
SP	Strade Provinciali			X		
SC	Strade Comunali					
SM	Strade Militari					
PR	Strade Private					
<b>LUNGHEZZA km</b>		18+549	<b>Coordinate Geografiche WGS84</b>		<b>Coord. Locali Gauss Boaga</b> <i>(Fuso Est Italy 32)</i>	
<b>QUOTA INIZIO mt. 3 slm - QUOTA FINE mt 5 slm</b>						
<b>PENDENZA MEDIA</b>		0,01%	<b>N</b>	<b>E</b>	<b>X</b>	
<b>CAPOSALDO INIZIO</b> Punto Fiduciale n°		075	38°32'846"	14°49'701"	2505039	
<b>CAPOSALDO FINE</b> Punto Fiduciale n°		079	38°32'178"	14°51'919"	2508267	
<b>Rilievo GPS Eseguito in data 26/07/2012</b> (Trimble GPS XM - Garmin GPSmap 60CSx - Sony GPS CS3)						
<b>Provvedimenti e note:</b> D.M. n° 2839 del 16/03/1960						
Dati forniti dal Responsabile del Procedimento (consapevole delle responsabilità di cui all'art. 76 D.P.R. 445/2000 e s.m. ed l.)						
Realizzazione a cura dell'arch. Francesco Bonannella - Responsabile Servizio SITR - Assistenza telerilevamento GPS dati stradali: Geom. Fiorenzo Lombardo - Geom. Vito Torre						
						
						
					<b>SP 182</b>	