



# CITTA' METROPOLITANA DI MESSINA

3<sup>a</sup> DIREZIONE - VIABILITA' METROPOLITANA

## MINISTERO DELLE INFRASTRUTTURE E DEI TRASPORTI

Piano dei finanziamenti ai sensi del D.M. n. 49 del 16/02/2019

PROGETTO DEI LAVORI DI MANUTENZIONE STRAORDINARIA  
PER MIGLIORARE I LIVELLI DI SICUREZZA LUNGO LE SS.PP.  
**178, 179, 181/A, 181/B, 181/C, 181/D, 181/E, 182, 183,  
184** RICADENTI NELLE ISOLE DI LIPARI, VULCANO, FILICUDI E  
SALINA. (ANNUALITA' 2020).

C.U.P.: **B67H18005570001**

Codice Intervento: **00573.19.ME**

### PROGETTO ESECUTIVO

Art.23 comma 8 del D.L.gs n.50/2016

ALLEGATI :

1. RELAZIONE TECNICA
2. RELAZIONE PAESAGGISTICA
3. COROGRAFIE
4. PLANIMETRIE
5. PARTICOLARI COSTRUTTIVI
6. ANALISI PREZZI
7. COMPUTO METRICO ESTIMATIVO
8. STIMA O.A.P. (Oneri Aziendali Presunti)
9. STIMA COSTI DELLA MANODOPERA
10. CRONOPROGRAMMA DEI LAVORI
11. QUADRO ECONOMICO DELL'OPERA
12. ELENCO PREZZI UNITARI
13. CAPITOLATO SPECIALE D'APPALTO E SCHEMA DI CONTRATTO
14. PIANO DI SICUREZZA, COORDINAMENTO E ANTICONTAGIO COVID-19
15. PIANO DI MANUTENZIONE

MESSINA : 29 Luglio 2020

PROGETTISTI :

Ing. Anna CHIOFALO

Geom. Roberto COPPOLA

Geom. Michele QUARTO

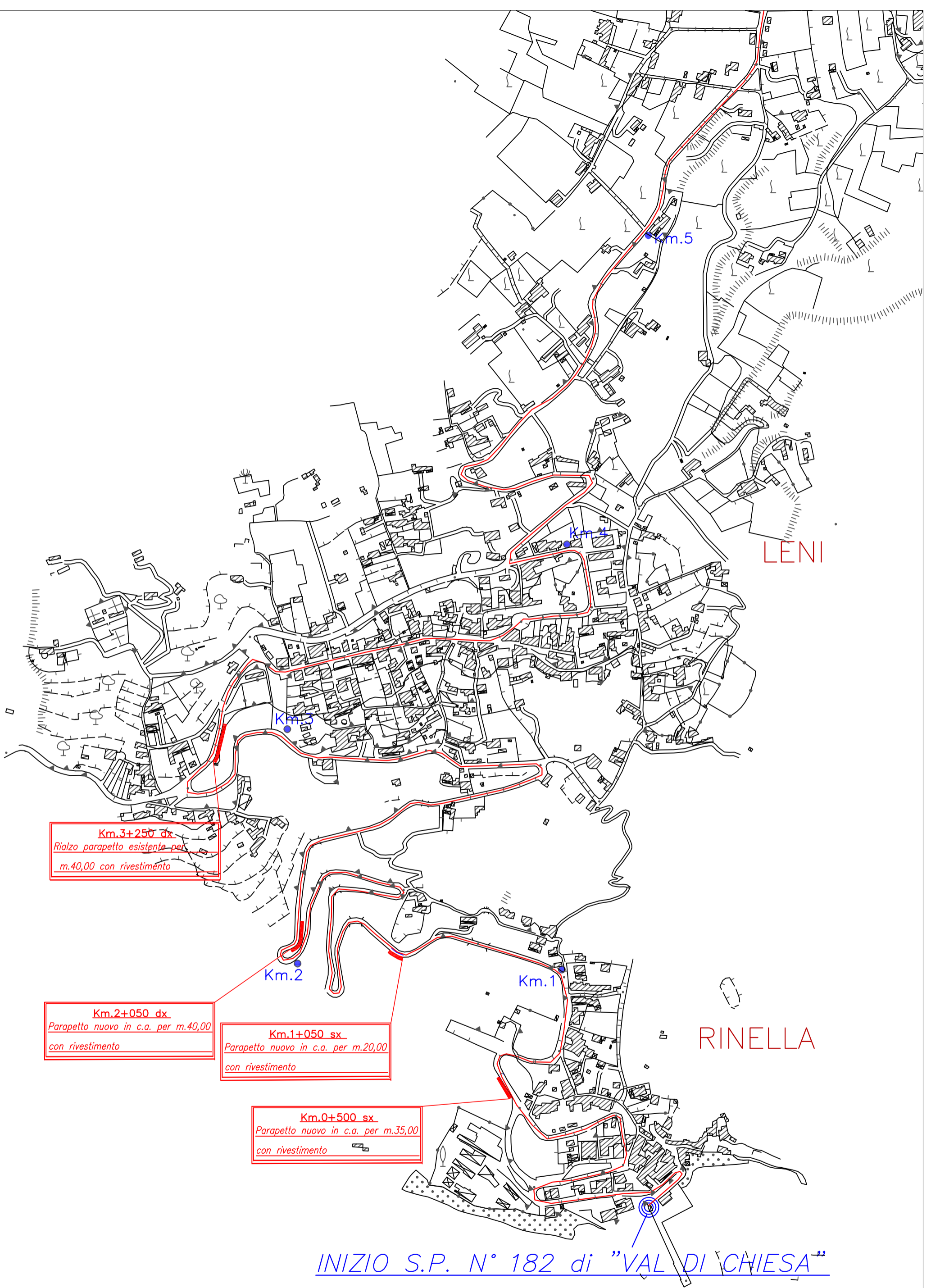
Approvazione in linea tecnica del R.U.P. ai sensi  
dell'art.5 comma 3 L.R. n.12/2011 così come  
modificato dall'art.24 L.R. 8/2016

PARERE n° 54 del 09 NOV. 2020

IL R.U.P.

(Ing. Antonino SCIUTTERI)



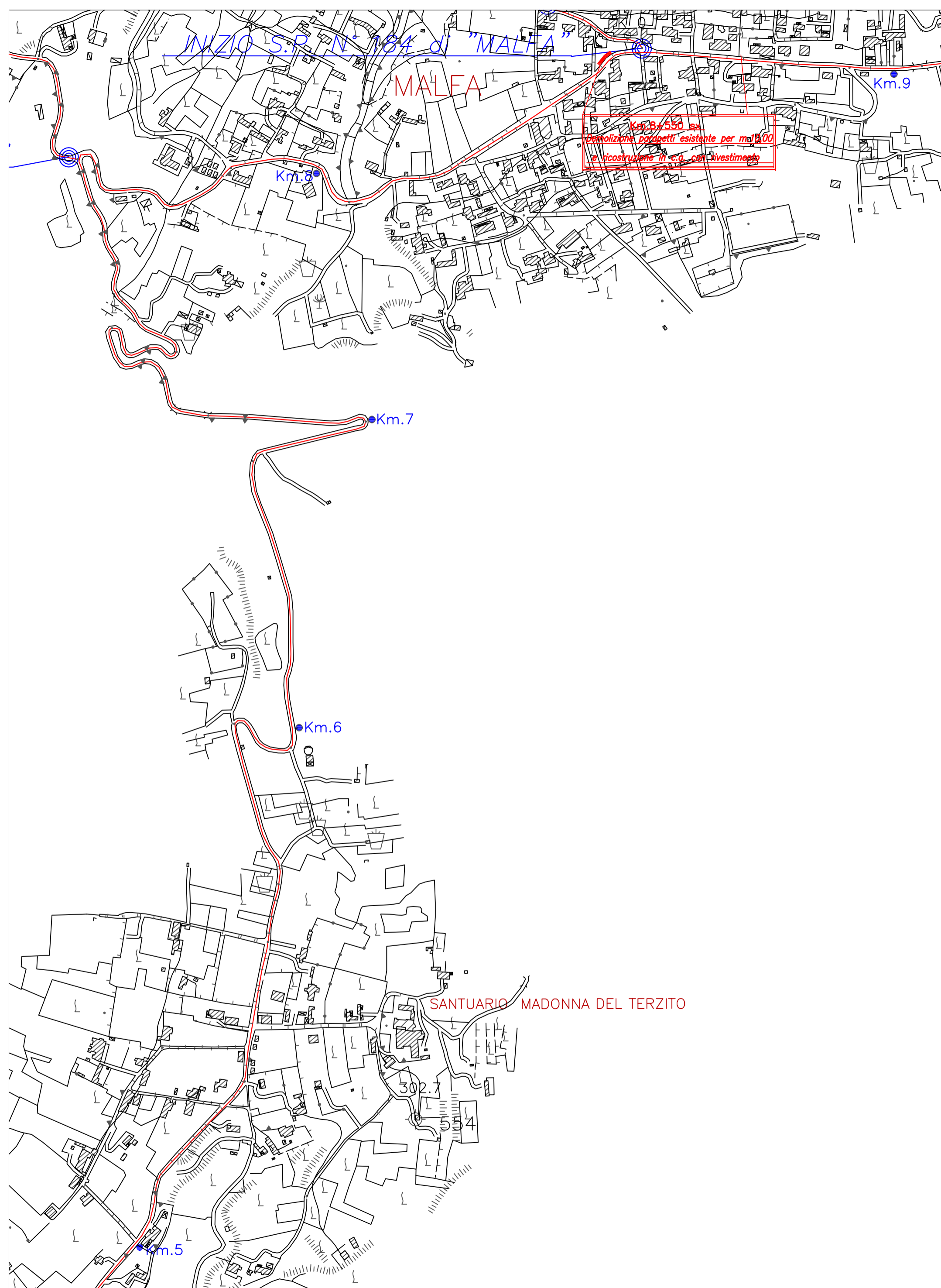


INIZIO S.P. N° 182 di "VAL DI CHIESA"

**TAV.2**

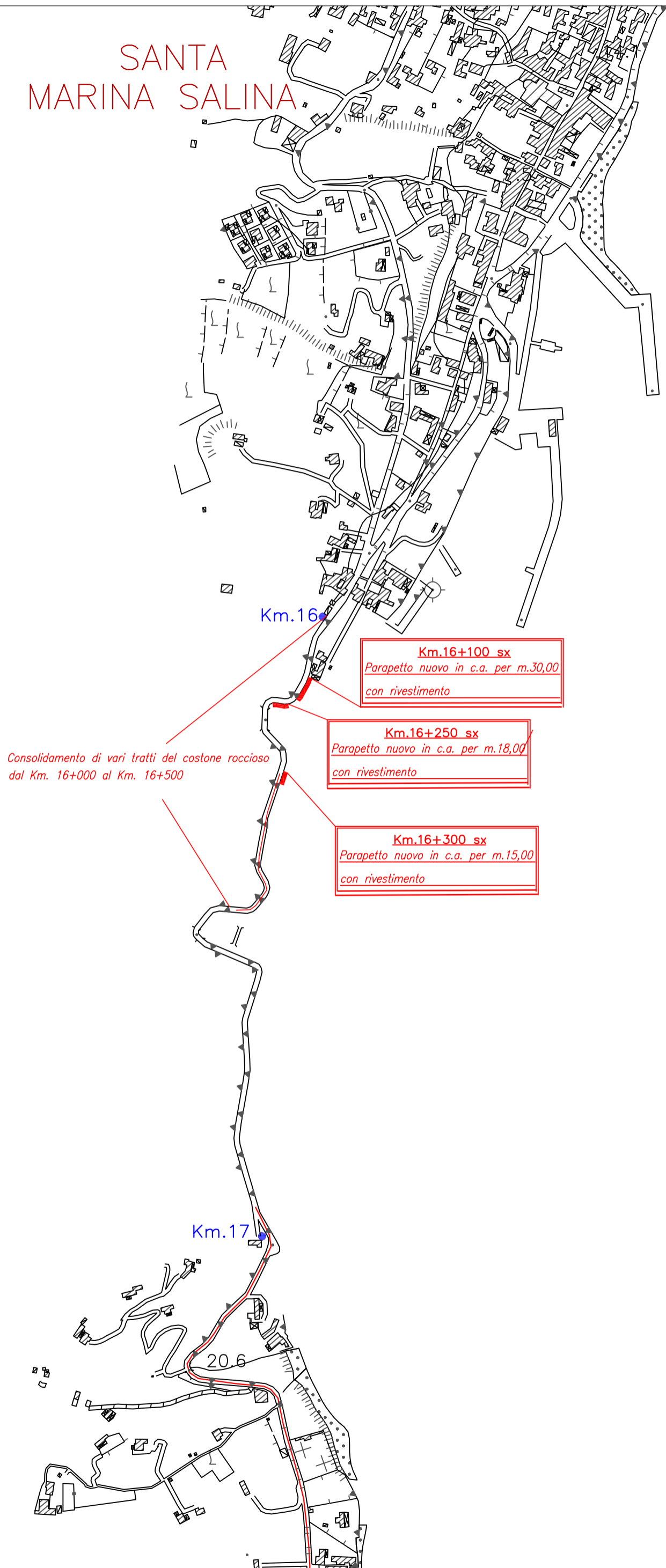
**S.P. N° 182 DI "VAL DI CHIESA" DAL Km.0+000 AL Km. 5+000**

PLANIMETRIA - SCALA 1:5.000



**TAV.3**  
**S.P. N° 182 DI "VAL DI CHIESA" DAL Km.5+000 AL Km. 9+000**  
PLANIMETRIA - SCALA 1:5.000

SANTA  
MARINA SALINA

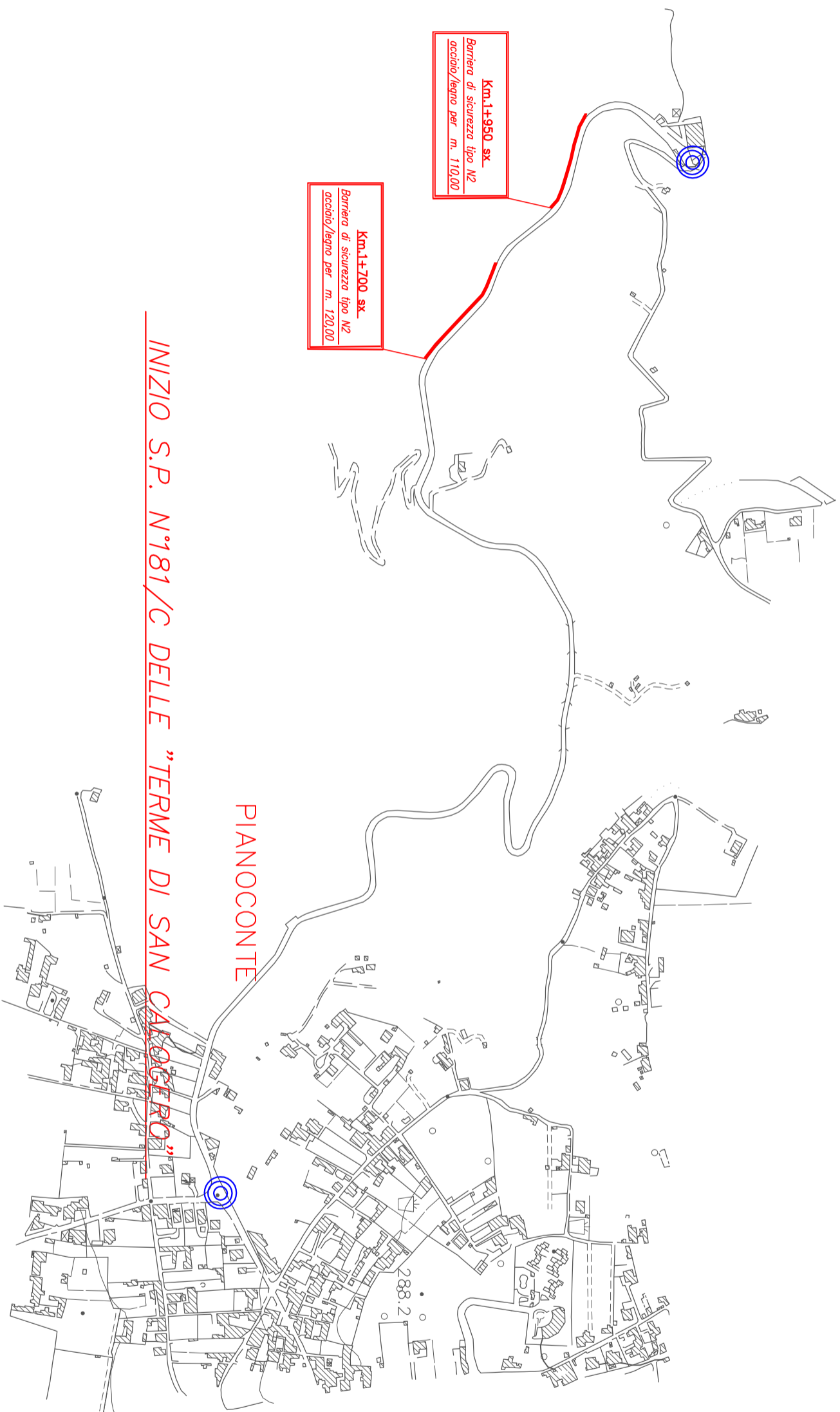


TAV.4

S.P. N° 182 DI "VAL DI CHIESA" DAL Km.16+000 AL Km. 17+000

PLANIMETRIA - SCALA 1:5.000

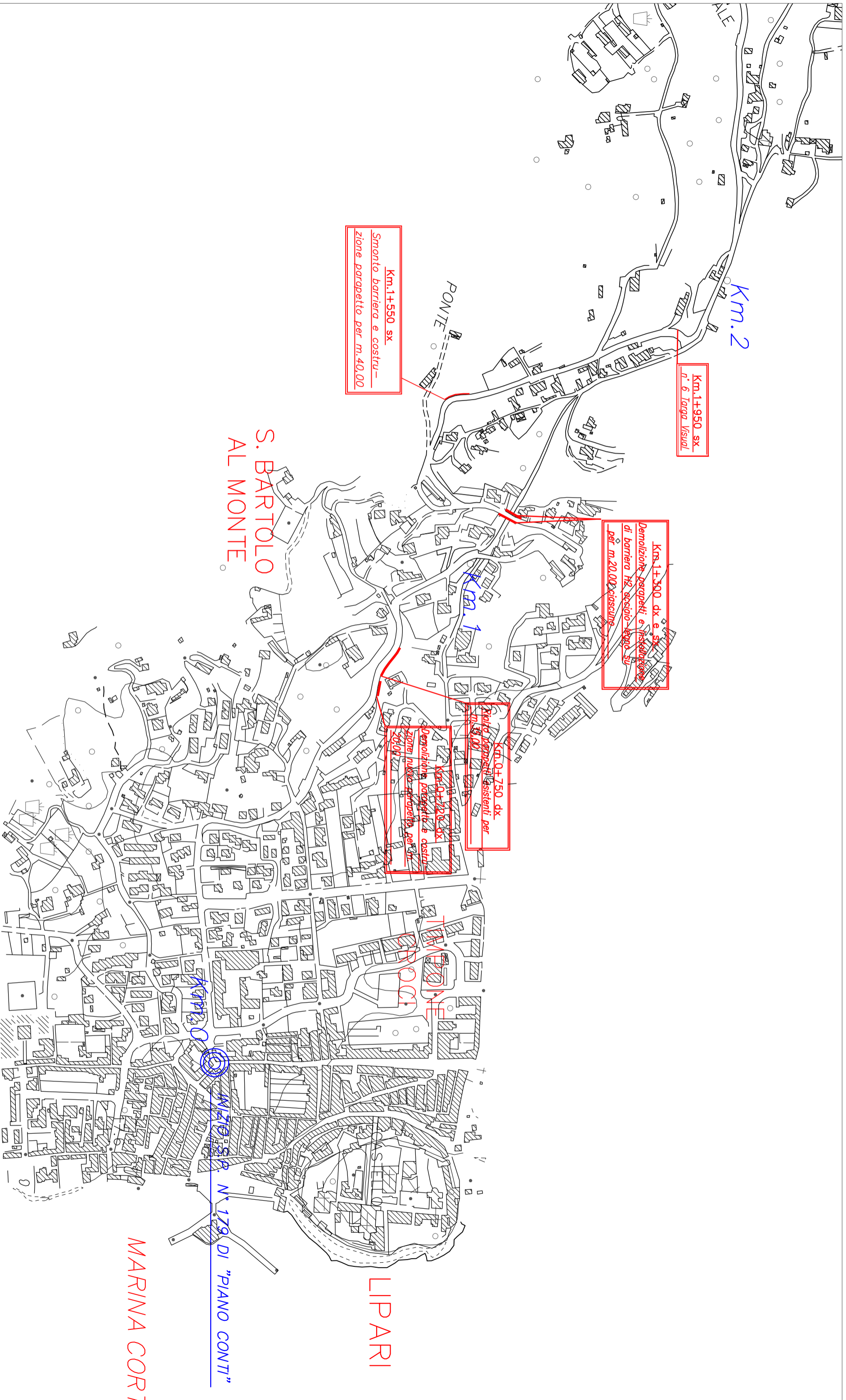
FINE S.P. N°181/C DELLE "TERME DI SAN CALOGERO"



TAV.5

S.P. N° 181/C DELLE "TERME DI S. CALOGERO"

PLANIMETRIA - SCALA 1:5.000



Km.1+950 sx.  
n° 6 Targa Visual

Km.1+300 dx e sx.  
Demolizione parapetti e installazione  
di barriera H2 acciaio legno su  
per m.20,00 ciascuna

Km.0+750 dx  
Rivista parapetti esistenti per  
m.5,00

Km.0+220 sx  
Demolizione parapetti e costru-  
zione nuova barriera per m.  
50,00

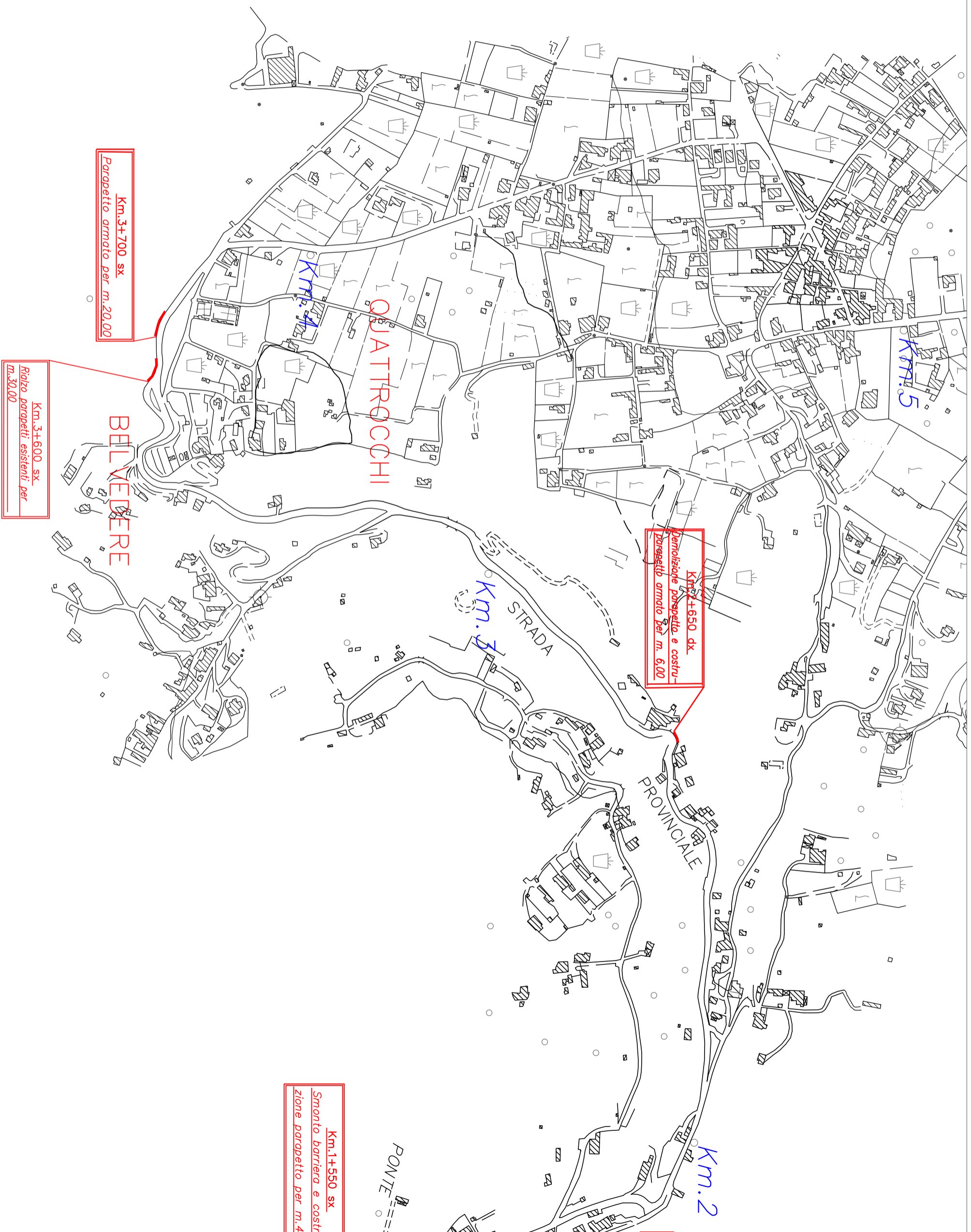
Km.1+550 sx  
Smonto barriera e costru-  
zione parapetto per m.40,00

S. BARTOLO  
AL MONTE

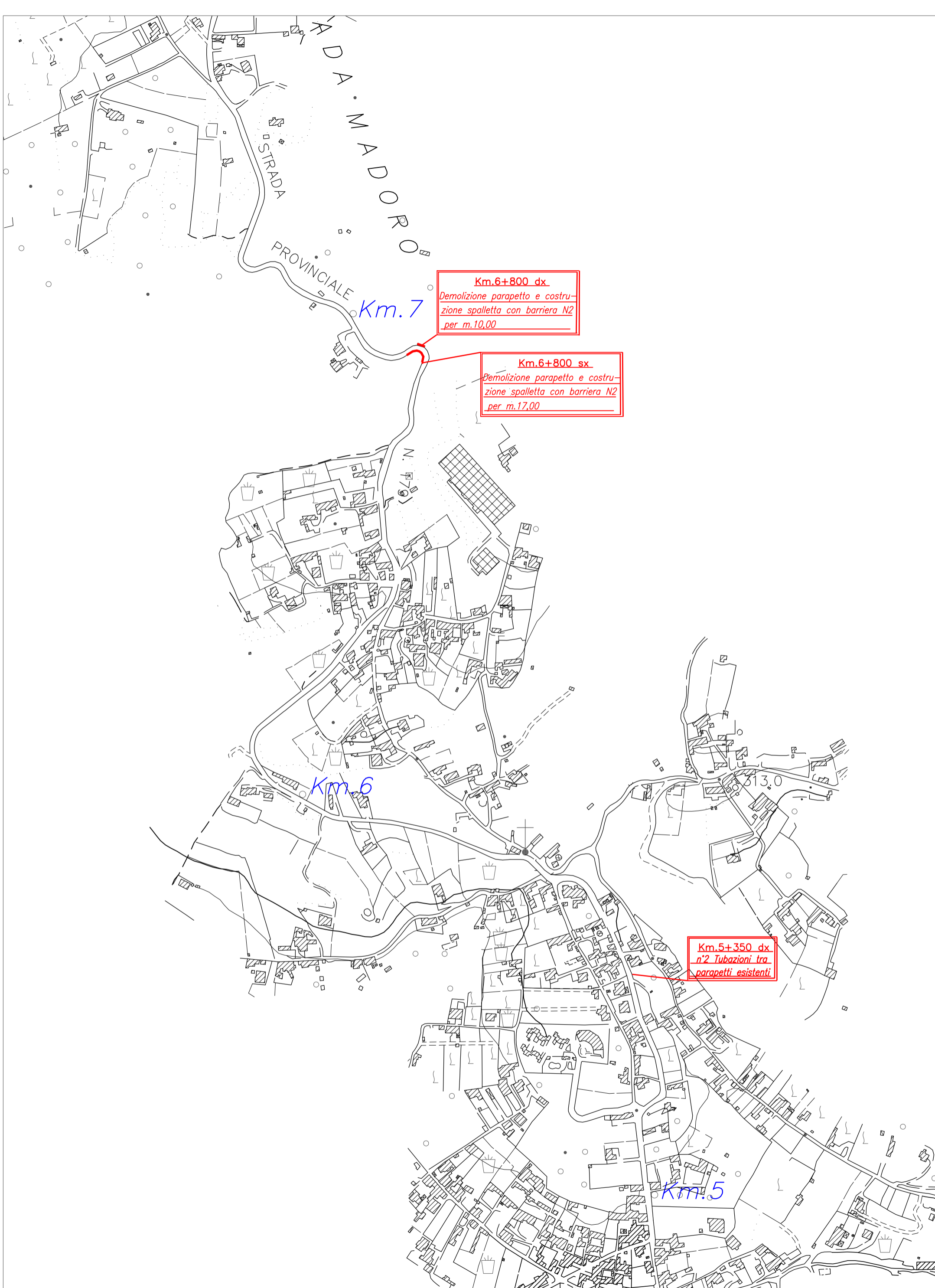
LIPARI

MARINA CORT

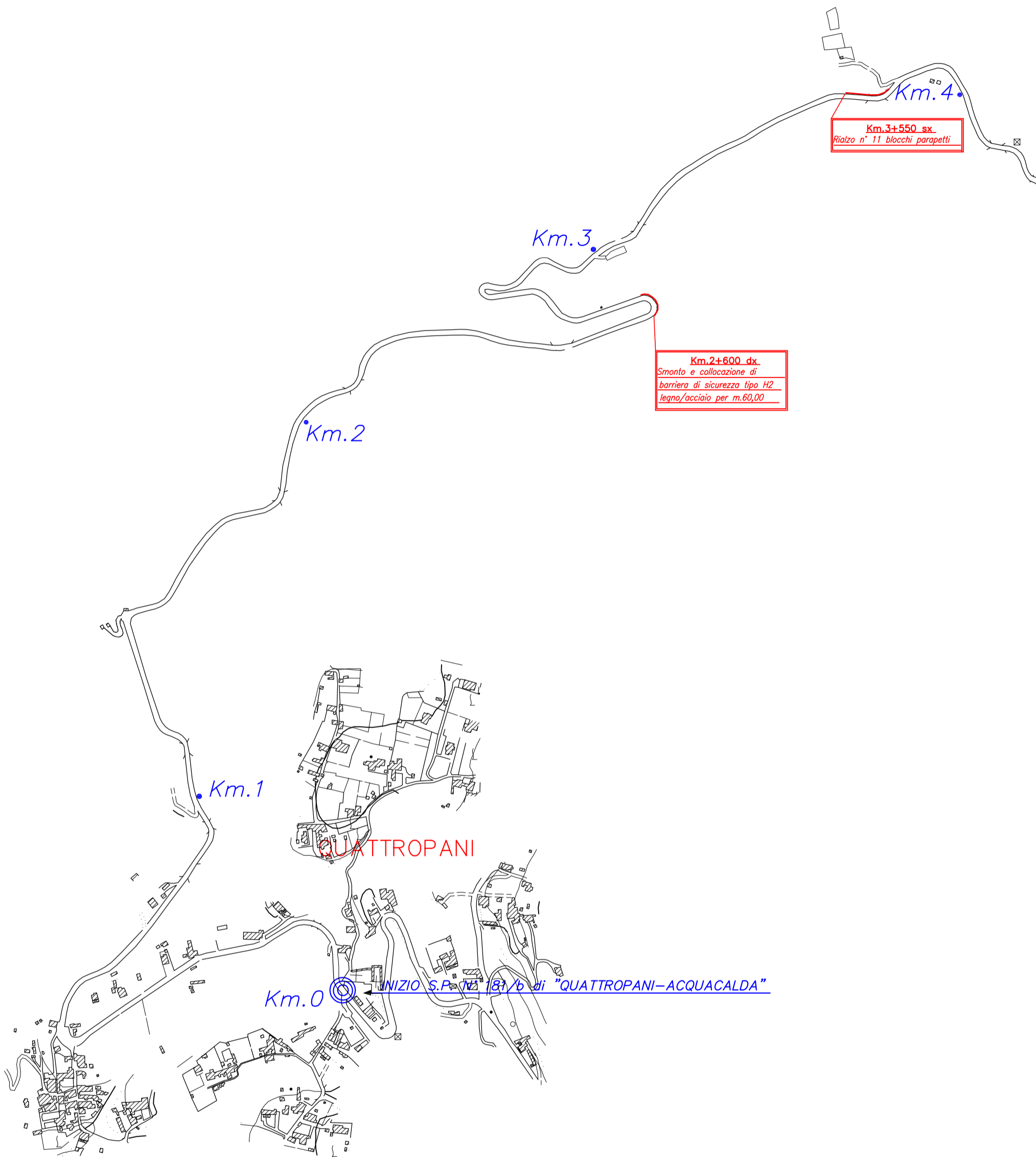
MIZO.S.P. N° 179 DI "PIANO CONTI"



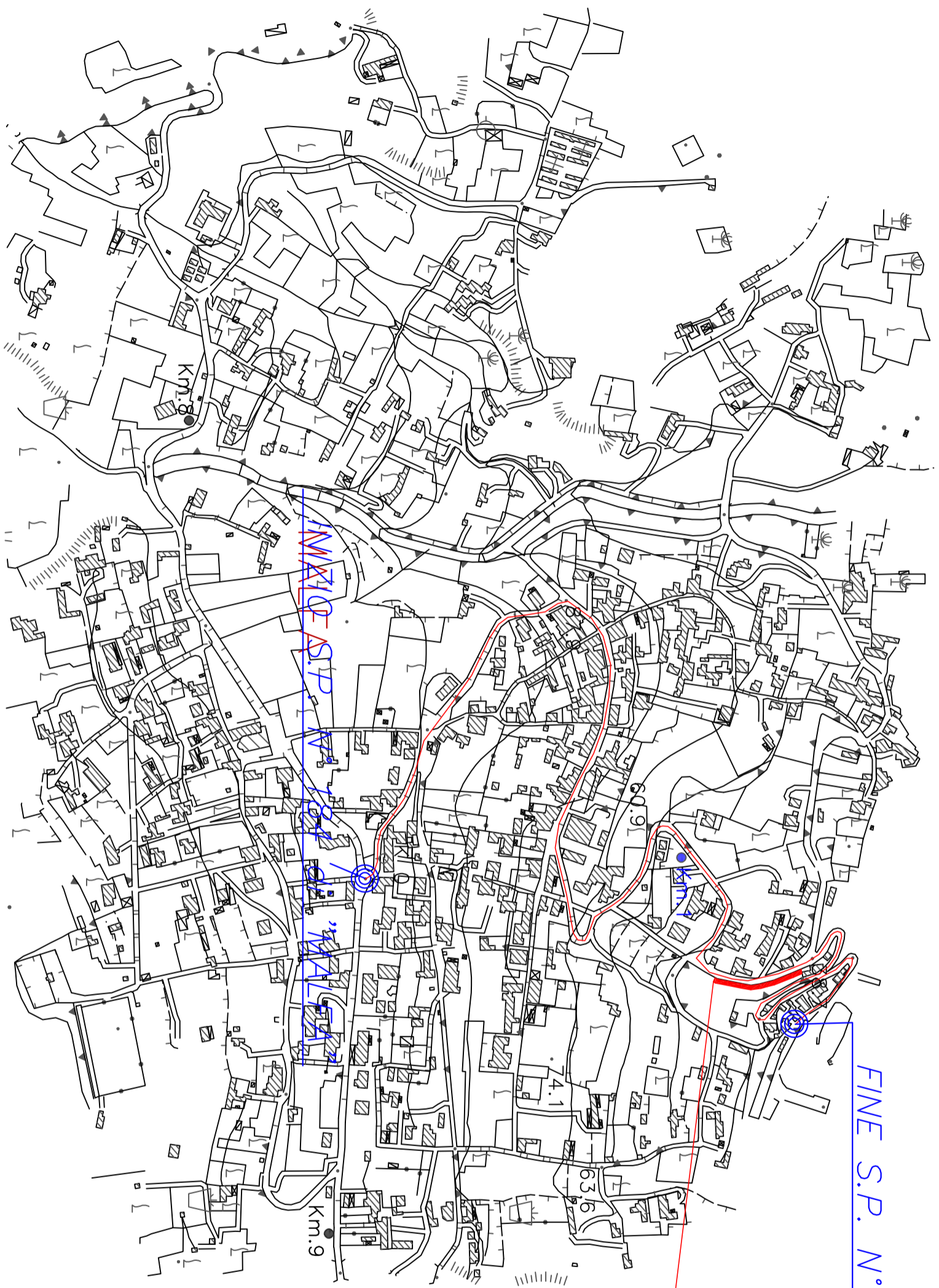




**TAV.8**  
**S.P. N° 179 DI PIANO CONTI DAL Km. 5+000 AL Km. 7+000**  
**PLANIMETRIA - SCALA 1:5.000**



**TAV.9**  
**S.P. N° 181/B DI "QUATTROPANI-ACQUACALDA" dal Km.0+000 al Km. 4+000**  
 PLANIMETRIA - SCALA 1:5.000



Km.1+200 dx  
Parapetto nuovo in c.a. per m.95,00  
con rivestimento

FINE S.P. N° 184 di "MALFA"

TAV.10

S.P. N° 184 DI "MALFA"

PLANIMETRIA - SCALA 1:5.000

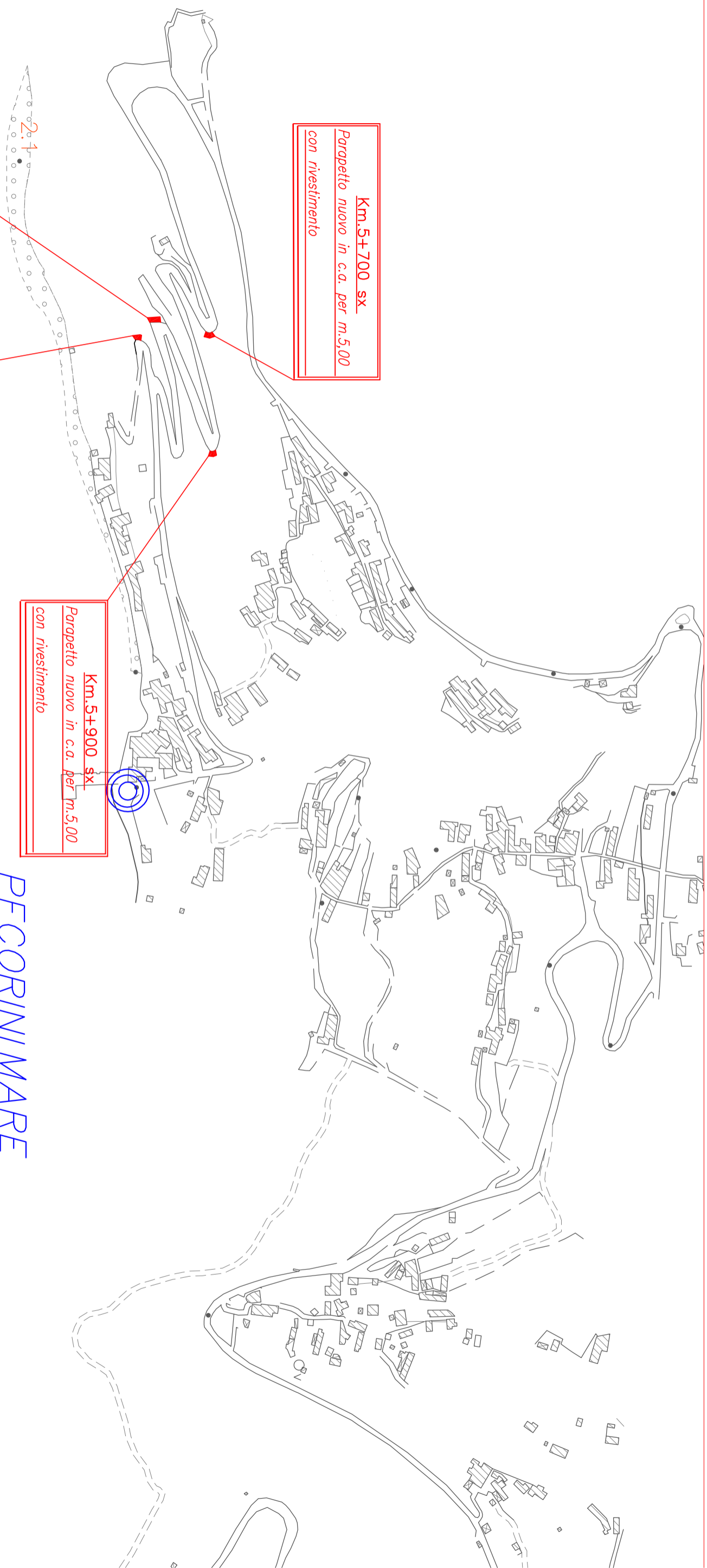
**Km.6+050 dx**  
Parapetto nuovo in c.a. per m.10,00  
con rivestimento

**Km.5+700 sx**  
Parapetto nuovo in c.a. per m.5,00  
con rivestimento

**Km.6+250 dx**  
Parapetto nuovo in c.a. per m.5,00  
con rivestimento

**Km.5+900 sx**  
Parapetto nuovo in c.a. per m.5,00  
con rivestimento

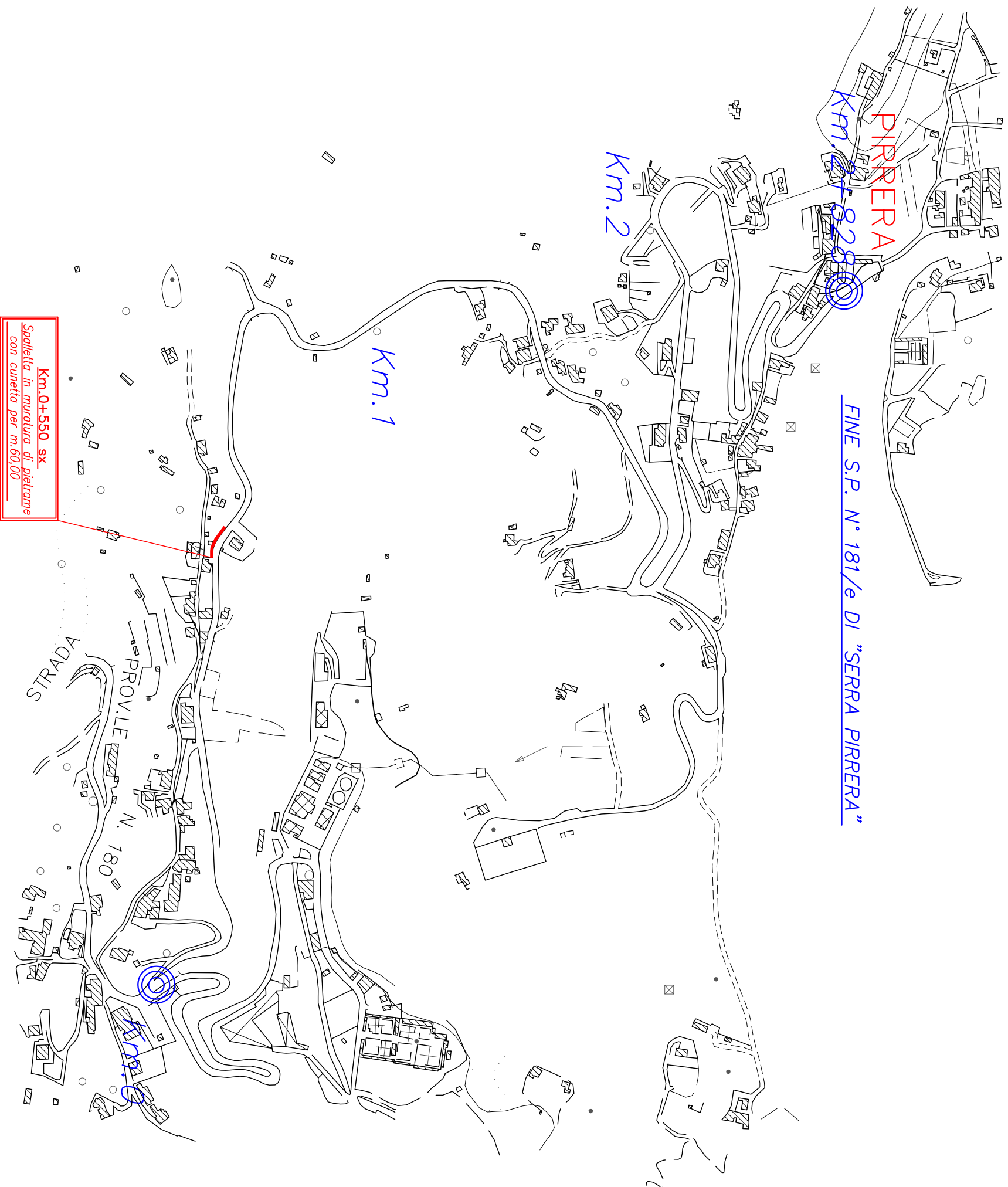
PECORINI MARE



**TAV.11**

S.P.A. N° 100 DI "FILICUDI-PORTO-PIANO TELEFONO-PECORINI A MARE"

PLANIMETRIA - Scala 1:4.000



FINE S.P. N° 181/e DI "SERRA PIRRERA"

Km. 1

Km. 2

**Km. 0+550 sx.**  
 Spalletta in muratura di pietrame  
 con cunetta per m. 60,00

INIZIO S.P. N° 181/e DI "SERRA PIRRERA"