



CITTA' METROPOLITANA DI MESSINA

3^ Direzione - Viabilità Metropolitana - 5° Servizio

PROGETTO ESECUTIVO

(Art. 23 comma 8 del D.Lgs. n° 50/2016)

****Patto per lo sviluppo della Città Metropolitana****

Lavori urgenti di rifacimento delle protezioni laterali e di mitigazione rischio caduta massi con costruzione di barriere paramassi sulla S.P. 157 Tortoriciana.

Elaborati:

- | | |
|---|--|
| <ol style="list-style-type: none">1. RELAZIONE TECNICA2. COROGRAFIA3. PLANIMETRIE INTERVENTI4. PLANIMETRIE CATASTALI5. PARTICOLARI OPERE D'ARTE6. VERIFICA BARRIERE PARAMASSI E MANUALE MONTAGGIO | <ol style="list-style-type: none">7. ANALISI PREZZI8. ELENCO PREZZI9. COMPUTO METRICO E QUADRO ECONOMICO10. CRONOPROGRAMMA11. CAPITOLATO SPECIALE D'APPALTO12. P. S. C. E STIMA COSTI SICUREZZA13. PLANIMETRIE VIABILITA' DI CANTIERE14. PIANO DI MANUTENZIONE DELL'OPERA |
|---|--|

PROGETTISTI:

Ing. Rosario.BONANNO

Geom. Gino CASTANO

Geom. Antonino LETIZIA

Messina

18 APR. 2018

Città Metropolitana di Messina - 3° Direzione - 5° Servizio Viabilità
Metropolitano - Nebrodi Occidentali - tel. 090 7761261 - 0907761270 -
0907761253 - mail r.bonanno@cittametropolitana.me.it

VALIDAZIONE PROGETTO

Art. 26 del D.Lgs 50/2016

Verbale in data 21/01/2019

* IL RESPONSABILE DEL PROCEDIMENTO *

ing. Giovanni Lentini

APPROVAZIONE IN LINEA TECNICA

Art. 5, comma 3 L. R. N° 12/2011

PARERE N° 02 del 21/01/2019

IL RESPONSABILE DEL PROCEDIMENTO

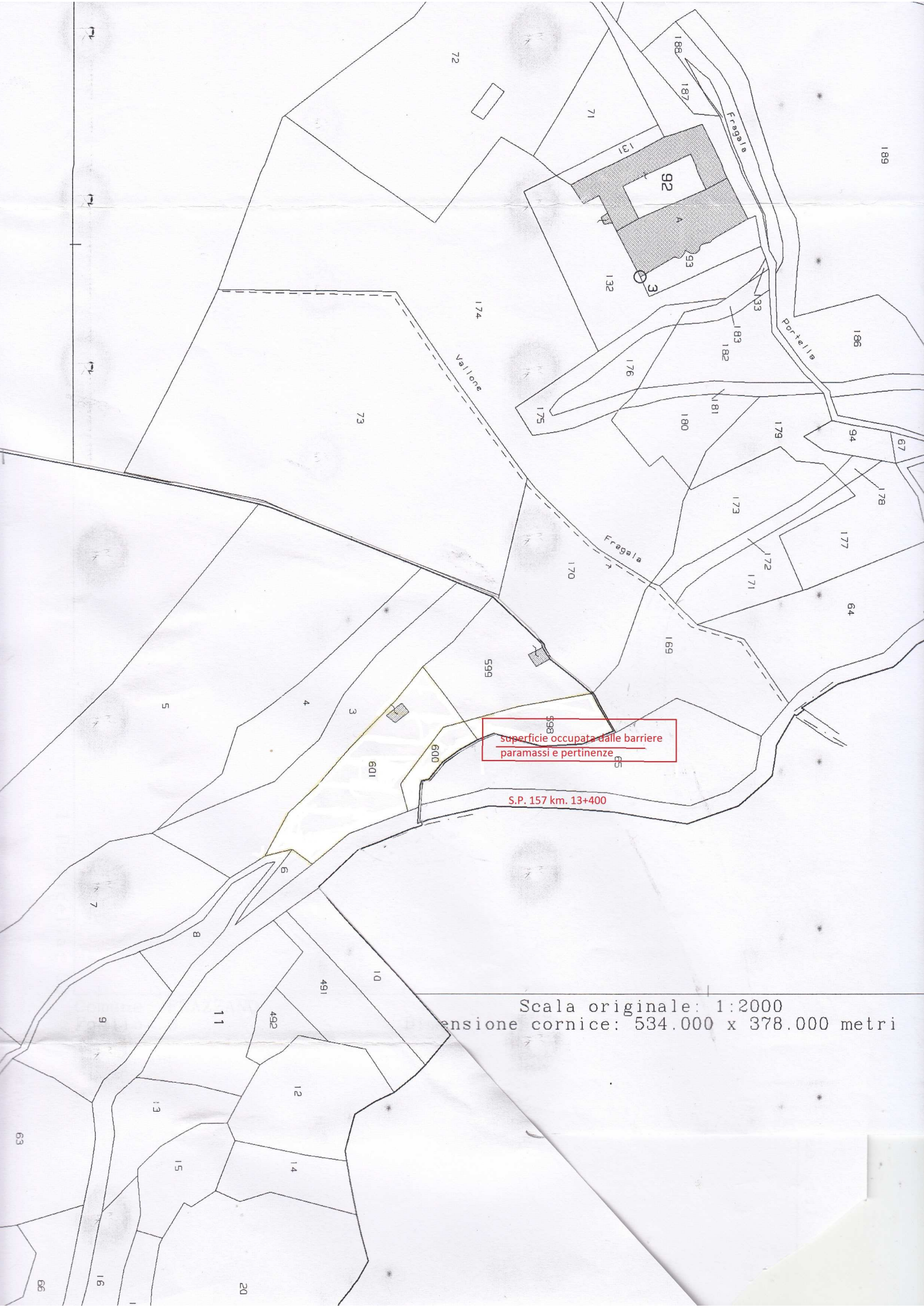
ing. Giovanni LENTINI

OGGETTO: Lavori Urgenti di rifacimento delle protezioni laterali e di mitigazione rischio caduta massi con costruzione di barriere paramassi sulla S.P. 157 Tortoriciana.-

PIANO PARCELLARE DI ESPROPRIO

DATI GENERALI							INDENNITA' ESPROPRIAZIONE ED OCCUPAZIONE - REGIONE AGRARIA N° 2								
N°	Nominativo	Comune	Foglio	Particella	Coltura Effettiva	Classe	Superficie Totale	Superficie da Occupare	Valore Agricolo	Indennità Base	Indennità di Cessione Volontaria	Indennità Coltivatore Diretto	Indennità di Occupazione 5 anni	Indennità Complessiva (1)	Indennità Complessiva (2 Colt. Dir)
1	Cammareri Giuseppina prop. 1/3; Cammareri Rosalba Marietta prop. 1/3; Fragale Lucia Lorenza prop. 1/3	Frazzanò	9	598	Seminativo Arboreo	1	535,00	535,00	€ 0,68	€ 363,80	€ 181,90	€ 727,60	€ 151,58	€ 697,28	€ 1 424,88
2	Comune di Frazzanò	Frazzanò	6	65	Seminativo Arboreo	4	2 190,00	900,00	€ -	€ -	€ -	€ -	€ -	€ -	€ -
3	Comune di Frazzanò	Frazzanò	6	169	Bosco Ceduo	1	1 655,00	60,00	€ -	€ -	€ -	€ -	€ -	€ -	€ -
4	Calandi Antonino prop. 1/1 comunione	Longi	4	162	Pascolo	1	3 710,00	400,00	€ 0,33	€ 132,00	€ 66,00	€ 264,00	€ 55,00	€ 253,00	€ 517,00
5	Pidalà Carmela, proprietaria	Longi	4	161	Pascolo Arboreo	U	4 140,00	750,00	€ 0,33	€ 247,50	€ 123,75	€ 495,00	€ 103,13	€ 474,38	€ 969,38
6	Calandi Antonino proprietà 1/1 comunione	Longi	4	566	Pascolo Arboreo	U	21 150,00	1 700,00	€ 0,33	€ 561,00	€ 280,50	€ 1 122,00	€ 233,75	€ 1 075,25	€ 2 197,25
7	Miceli Leone prop. 1/2; Oriti Antonina prop. 1/2	Longi	4	568	Pascolo	1	3 290,00	100,00	€ 0,33	€ 33,00	€ 16,50	€ 66,00	€ 13,75	€ 63,25	€ 129,25

8	Bellissimo Grazia prop. 4/36; Brancatelli Rosa Usuf.parz.; Grigatti Anna Maria prop. 1/36; Protopapa Calogero prop. 3/36; Protopapa Enzo prop. 4/36; Protopapa Francesca prop. 1/36; Protopapa Giuseppe prop. 12/36; Protopapa Maria Concetta prop. 3/36; Protopapa Paolo prop. 1/36; Protopapa Riccardo prop.4/36; Protopapa Salvatore prop.3/36	Longi	4	165	Querceto	2	1 430,00	150,00	€ 0,49	€ 73,50	€ 36,75	€ 147,00	€ 30,63	€ 140,88	€ 287,88
9	Comune di Galati Mamertino	Galati Mam.no	13	183	Pascolo	2	88 070,00	3 200,00	€ -	€ -	€ -	€ -	€ -	€ -	€ -
10	Barone Angelina 9/12/48 prop. 56/336; Barone Angelina 24/10/1940 prop. 16/336; barone Antonina prop. 16/336; Barone Carolina prop. 16/336; Barone Concettina prop. 16/336; Barone Giacomo prop. 16/336; Barone Giuseppina prop. 16/336; Barone Maria 13/5/1922 prop. 84/336; Barone Maria 18/11/1947 prop. 16/336; Parafioriti Angelina prop.14/336; Parafioriti Daniel prop. 7/336; Parafioriti Devid prop. 7/336;	Galati Mam.no	13	206	Pascolo Arboreo	2	6 560,00	1 300,00	€ 0,33	€ 429,00	€ 214,50	€ 858,00	€ 178,75	€ 822,25	€ 1 680,25
TOTALI							8 560,00		€ 1 476,00	€ 738,00	€ 2 952,00	€ 615,00	€ 2 829,00	€ 7 205,88	



superficie occupata dalle barriere
paramassi e pertinenze

S.P. 157 km. 13+400

Scala originale: 1:2000
Dimensione cornice: 534.000 x 378.000 metri



COMUN.

LAZZANO

LONGI

TORTORICI

LONGI

CESARO

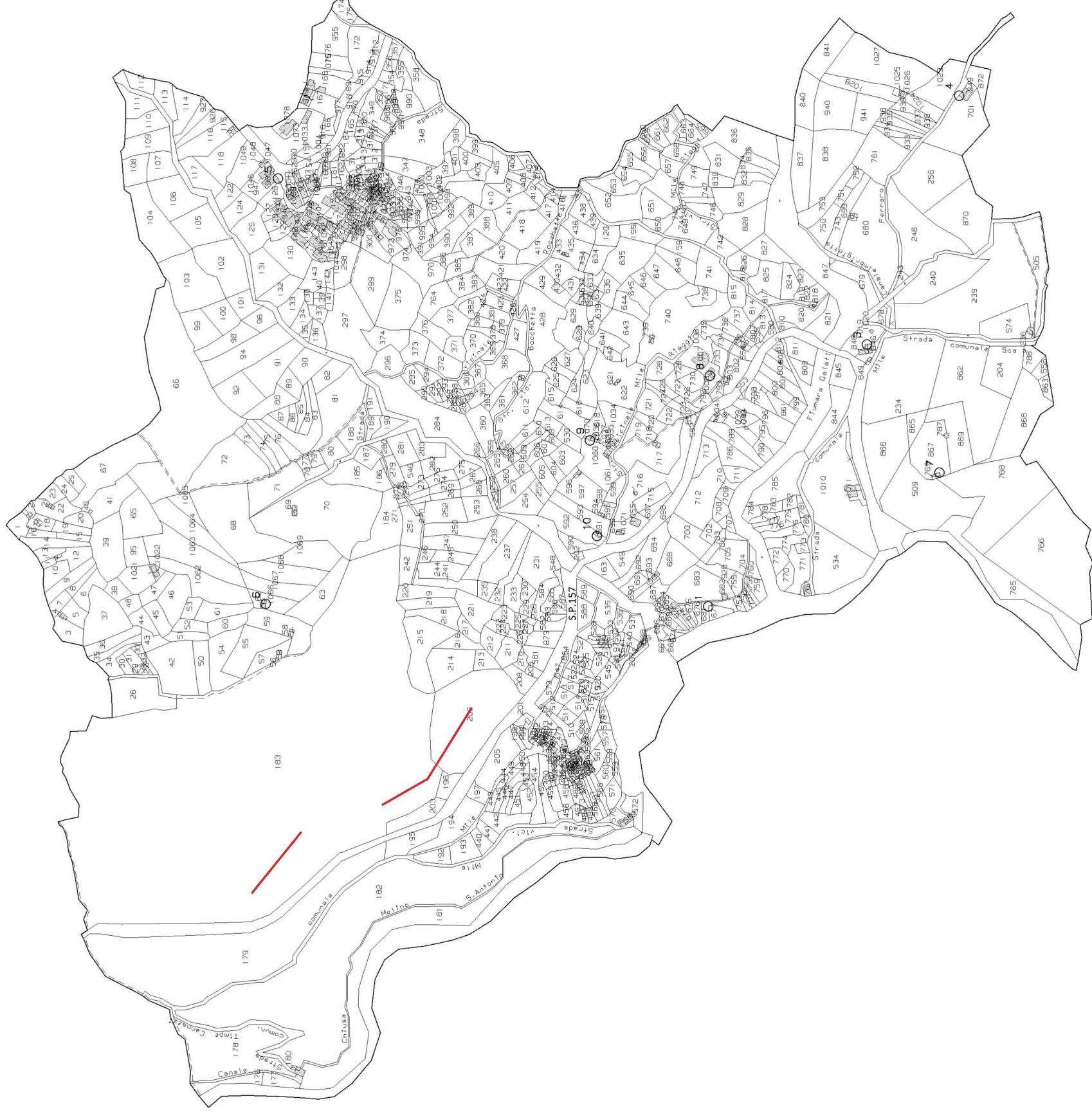
LONGI

CAPRILEONE

superficie occupata dalle barriere paramassi e pertinenze

S.P.157 km.16+700

E674_000000



Scala originale: 1:2000
Dimensione cornice: 1940.000 x 1380.000 metri



Direzione Provinciale di Messina
Ufficio Provinciale - Territorio
Servizi Catastali

Data: 14/05/2018 - Ora: 11.50.36 Fine
Visura n.: T92639 Pag: 1

Visura per immobile

Situazione degli atti informatizzati al 14/05/2018

Dati della richiesta	Comune di FRAZZANO` (Codice: D793)
Catasto Terreni	Provincia di MESSINA Foglio: 6 Particella: 65

Immobile

N.	DATI IDENTIFICATIVI			DATI CLASSAMENTO			DATI DERIVANTIDA			
	Foglio	Particella	Sub	Porz	Qualità Classe	Superficie(m²) ha are ca		Deduz	Reddito	
1	6	65		-	SEMIN ARBOR	21 90		Dominicale Euro 3,96 L. 7.665	Agrario Euro 0,57 L. 1.095	Tabella di variazione del 21/06/1979 in atti dal 22/08/1980 (n. 279)

Intestato

N.	1	COMUNE DI FRAZZANO` con sede in FRAZZANO` DECRETO (DISPOSIZIONI DELLE AUTORITA) del 14/05/2011 Trascrizione in atti dal 17/04/2012 Repertorio n.: 5 Rogante: RESPONSABILE AREA TECNICA Sede: FRAZZANO	DATI DERIVANTIDA	DATI NAGRAFICI	CODICE FISCALE 00420070839*	DIRITTE ONERI REALI (1) Proprieta` per 1/1
----	---	--	------------------	----------------	--------------------------------	---

Unità immobiliari n. 1

Visura telematica esente per fini istituzionali

* Codice Fiscale Validato in Anagrafe Tributaria



Direzione Provinciale di Messina
Ufficio Provinciale - Territorio
Servizi Catastali

Data: 14/05/2018 - Ora: 11.51.07 Fine
Visura n.: T93114 Pag: 1

Visura per immobile

Situazione degli atti informatizzati al 14/05/2018

Dati della richiesta	Comune di FRAZZANO (Codice: D793)
Catasto Terreni	Provincia di MESSINA Foglio: 6 Particella: 169

Immobile

N.	DATI IDENTIFICATIVI			DATI CLASSAMENTO			DATI DERIVANTI DA			
	Foglio	Particella	Sub	Porz	Qualità Classe	Superficie(m²) ha are ca		Deduz	Reddito	
1	6	169		-	BOSCO CEDUO	16 55		Dominicale Euro 2,56	Agrario Euro 0,51	Tabella di variazione del 20/02/2009 protocollo n. ME0047570 in atti dal 20/02/2009 (n. 47570.1/2009)
Notifica Annotazioni atto di aggiornamento non conforme all'art. 1, comma 8, del d.m.f. n. 701/94										

INTESTATO

N.	DATI ANAGRAFICI	CODICE FISCALE	DIRITTI E ONERI REALI
1	COMUNE DI FRAZZANO con sede in FRAZZANO DECRETO (DISPOSIZIONI DELLE AUTORITA) del 14/05/2011 Trascrizione in atti dal 17/04/2012 Repertorio n.: 5 Rogante: RESPONSABILE AREA TECNICA Sede: FRAZZANO Registrazione: Sede: ESPROPRIAZIONE PER PUBBLICA UTILITA' (n. 8064.1/2012)	00420090839*	(1) Proprieta' per 1/1

Unità immobiliari n. 1

Visura telematica esente per fini istituzionali

* Codice Fiscale Validato in Anagrafe Tributaria

Visura per immobile

Situazione degli atti informatizzati al 18/04/2018

Dati della richiesta	Comune di FRAZZANO` (Codice: D793)
	Provincia di MESSINA
Catasto Terreni	Foglio: 9 Particella: 598

Immobile

N.	DATI IDENTIFICATIVI			DATI CLASSAMENTO						DATI DERIVANTI DA	
	Foglio	Particella	Sub	Porz	Qualità Classe	Superficie(m²)		Deduz	Reddito		
						ha	are ca		Dominicale		Agrario
1	9	598		-	SEMIN ARBOR 1	05	35		Euro 2,49	Euro 0,83	Tabella di variazione del 20/02/2009 protocollo n. ME0047528 in atti dal 20/02/2009 (n. 47528.1/2009)
Notifica				Partita							

Annotazioni atto di aggiornamento non conforme all'art. 1, comma 8, del d.m.f. n. 701/94

INTESTATI

N.	DATI ANAGRAFICI	CODICE FISCALE	DIRITTI E ONERI REALI
1	CAMMARERI Giuseppina Maria nata a FRAZZANO` il 12/05/1965	CMMGPP65E52D793E*	(1) Proprieta` per 1/3
2	CAMMARERI Rosalba Marietta nata a FRAZZANO` il 07/06/1969	CMMRLB69H47D793Z*	(1) Proprieta` per 1/3
3	FRAGALE Lucia Lorenza nata a FRAZZANO` il 16/12/1933	FRGLLR33T56D793B*	(1) Proprieta` per 1/3

Unità immobiliari n. 1

Visura telematica esente per fini istituzionali

* Codice Fiscale Validato in Anagrafe Tributaria

Visura per immobile

Situazione degli atti informatizzati al 18/04/2018

Dati della richiesta	Comune di FRAZZANO` (Codice: D793)
	Provincia di MESSINA
Catasto Terreni	Foglio: 9 Particella: 600

Immobile

N.	DATI IDENTIFICATIVI			DATI CLASSAMENTO						DATI DERIVANTI DA
	Foglio	Particella	Sub	Porz	Qualità Classe	Superficie(m²) ha are ca	Deduz	Reddito		
								Dominicale	Agrario	
1	9	600		-	SEMIN ARBOR 2	02 25		Euro 0,81	Euro 0,29	Tabella di variazione del 20/02/2009 protocollo n. ME0047528 in atti dal 20/02/2009 (n. 47528.1/2009)

Notifica		Partita	
-----------------	--	----------------	--

Annotazioni	atto di aggiornamento non conforme all'art. 1, comma 8, del d.m.f. n. 701/94
--------------------	--

INTESTATI

N.	DATI ANAGRAFICI	CODICE FISCALE	DIRITTI E ONERI REALI
1	FRAGALE Giuseppe nato a FOSSA GUAZZONA il 24/06/1891		Usufruttuario parziale di livello
2	FRAGALE Lucia;LORENZA nata a FOSSA GUAZZONA il 16/12/1933		Livellario
3	MESSINA Lorenzo;DI ANTONINO		(4) Diritto del concedente

Unità immobiliari n. 1

Visura telematica esente per fini istituzionali

* Codice Fiscale Validato in Anagrafe Tributaria

Visura per immobile

Situazione degli atti informatizzati al 18/04/2018

Dati della richiesta	Comune di FRAZZANO` (Codice: D793)
	Provincia di MESSINA
Catasto Terreni	Foglio: 9 Particella: 601

Immobile

N.	DATI IDENTIFICATIVI			DATI CLASSAMENTO						DATI DERIVANTI DA
	Foglio	Particella	Sub	Porz	Qualità Classe	Superficie(m²) ha are ca	Deduz	Reddito		
1	9	601		-	SEMIN ARBOR 3	15 05		Euro 4,66	Euro 1,55	Tabella di variazione del 20/02/2009 protocollo n. ME0047528 in atti dal 20/02/2009 (n. 47528.1/2009)
Notifica				Partita						

Annotationi atto di aggiornamento non conforme all'art. 1, comma 8, del d.m.f. n. 701/94

INTESTATI

N.	DATI ANAGRAFICI	CODICE FISCALE	DIRITTI E ONERI REALI
1	FRAGALE Giuseppe nato a FOSSA GUAZZONA il 24/06/1891		Usufruttuario parziale di livello
2	FRAGALE Lucia;LORENZA nata a FOSSA GUAZZONA il 16/12/1933		Livellario
3	MESSINA Lorenzo;DI ANTONINO		(4) Diritto del concedente

Unità immobiliari n. 1

Visura telematica esente per fini istituzionali

* Codice Fiscale Validato in Anagrafe Tributaria

Comune: LONGI (ME) - Cod. E674
Interrogazione per Particella - Terreni
 *** Procedura Catasto 2000 - Copia non commercializzabile ***

Situazione Particella dal 10/02/2000

St	Foglio	Numero	Sub.	Pz.	Qua.	Desc. Qualità	Cl.	HA	A	CA	Dominicale €	Agrario €	Dominicale £	Agrario £	Deduzioni	Annotazioni	
1	4	573			101	INCOLT PROD	U	2	7	80	4,29	2,15	8.312	4.156			
Efficacia		Registraz.	Tipo e numero nota									Termine	Registraz.	Tipo e numero nota			
10/02/2000		10/02/2000	Frazionamento n. 297.1/2000														

Situazione Intestatari dal 11/05/2000

N.O.	Intestato											Titolo					
1	CALANDI ANTONINO nato a ALCARA LI FUSI (ME) il 22/02/1957 - C.F.:CLNNNN57B22A177D											Proprieta' 1/1 comunione					
Efficacia		Registraz.	Tipo e numero nota									Termine	Registraz.	Tipo e numero nota			
11/05/2000		12/07/2000	Voltura automatica da Conservatorie n. 10631.1/2000														

Comune: LONGI (ME) - Cod. E674
Interrogazione per Particella - Terreni
 *** Procedura Catasto 2000 - Copia non commercializzabile ***

Situazione Particella dal 12/06/1976

St	Foglio	Numero	Sub.	Pz.	Qua.	Desc. Qualità	Cl.	HA	A	CA	Dominicale €	Agrario €	Dominicale £	Agrario £	Deduzioni	Annotazioni	
1	4	162			91	PASCOLO	1	0	37	10	4,79	0,96	9.275	1.855			
Efficacia		Registraz.	Tipo e numero nota								Termine	Registraz.	Tipo e numero nota				
		12/06/1976	Impianto														

Situazione Intestatari dal 11/05/2000

N.O.	Intestato										Titolo						
1	CALANDI ANTONINO nato a ALCARA LI FUSI (ME) il 22/02/1957 - C.F.:CLNNNN57B22A177D										Proprieta' 1/1 comunione						
Efficacia		Registraz.	Tipo e numero nota								Termine	Registraz.	Tipo e numero nota				
11/05/2000		12/07/2000	Voltura automatica da Conservatorie n. 10631.1/2000														

Comune: LONGI (ME) - Cod. E674
Interrogazione per Particella - Terreni
 *** Procedura Catasto 2000 - Copia non commercializzabile ***

Situazione Particella dal 12/06/1976

St	Foglio	Numero	Sub.	Pz.	Qua.	Desc. Qualità	Cl.	HA	A	CA	Dominicale €	Agrario €	Dominicale £	Agrario £	Deduzioni	Annotazioni	
1	4	161			92	PASCOLO ARB	U	0	41	40	4,28	2,14	8.280	4.140			
Efficacia		Registraz.	Tipo e numero nota									Termine	Registraz.	Tipo e numero nota			
		12/06/1976	Impianto														

Situazione Intestatari dal 05/11/1998

N.O.	Intestato										Titolo						
1	PIDALA' CARMELA nata a LONGI (ME) il 01/08/1928 - C.F.:PDLCML28M41E674H										Proprieta'						
Efficacia		Registraz.	Tipo e numero nota									Termine	Registraz.	Tipo e numero nota			
05/11/1998		11/12/2002	Nota di voltura o variazione n. 3809.1/1999														

Comune: LONGI (ME) - Cod. E674
Interrogazione per Particella - Terreni
 *** Procedura Catasto 2000 - Copia non commercializzabile ***

Situazione Particella dal 10/02/2000

St	Foglio	Numero	Sub.	Pz.	Qua.	Desc. Qualità	Cl.	HA	A	CA	Dominicale €	Agrario €	Dominicale £	Agrario £	Deduzioni	Annotazioni
1	4	564			91	PASCOLO	2	7	18	82	33,41	18,56	64.694	35.941		
Efficacia											Registraz.		Tipo e numero nota			
10/02/2000											10/02/2000		Frazionamento n. 297.5/2000			

Situazione Intestatari dal 11/05/2000

N.O.	Intestato											Titolo				
1	CALANDI ANTONINO nato a ALCARA LI FUSI (ME) il 22/02/1957 - C.F.:CLN>NNN57B22A177D											Proprieta' 1/1 comunione				
Efficacia											Registraz.		Tipo e numero nota			
11/05/2000											12/07/2000		Voltura automatica da Conservatorie n. 10631.1/2000			

Comune: LONGI (ME) - Cod. E674
Interrogazione per Particella - Terreni
 *** Procedura Catasto 2000 - Copia non commercializzabile ***

Situazione Particella dal 10/02/2000

St	Foglio	Numero	Sub.	Pz.	Qua.	Desc. Qualità	Cl.	HA	A	CA	Dominicale €	Agrario €	Dominicale £	Agrario £	Deduzioni	Annotazioni	
1	4	565			91	PASCOLO	2	7	44	42	34,6	19,22	66.998	37.221			
Efficacia		Registraz.	Tipo e numero nota									Termine	Registraz.	Tipo e numero nota			
10/02/2000		10/02/2000	Frazionamento n. 297.5/2000														

Situazione Intestatari dal 11/05/2000

N.O.	Intestato											Titolo					
1	MICELI LEONE nato a LONGI (ME) il 18/02/1957 - C.F.:MCLLNE57B18E674E											Proprieta' 1/2					
2	ORITI ANTONINA nata a ALCARA LI FUSI (ME) il 10/03/1959 - C.F.:RTONNN59C50A177L											Proprieta' 1/2					
Efficacia		Registraz.	Tipo e numero nota									Termine	Registraz.	Tipo e numero nota			
11/05/2000		07/11/2002	Nota di voltura o variazione n. 405463.1/2001														

Comune: LONGI (ME) - Cod. E674
Interrogazione per Particella - Terreni
 *** Procedura Catasto 2000 - Copia non commercializzabile ***

Situazione Particella dal 10/02/2000

St	Foglio	Numero	Sub.	Pz.	Qua.	Desc. Qualità	Cl.	HA	A	CA	Dominicale €	Agrario €	Dominicale £	Agrario £	Deduzioni	Annotazioni	
1	4	566			92	PASCOLO ARB	U	2	11	50	21,85	10,92	42.300	21.150			
Efficacia		Registraz.	Tipo e numero nota									Termine	Registraz.	Tipo e numero nota			
10/02/2000		10/02/2000	Frazionamento n. 297.4/2000														

Situazione Intestatari dal 11/05/2000

N.O.	Intestato										Titolo						
1	CALANDI ANTONINO nato a ALCARA LI FUSI (ME) il 22/02/1957 - C.F.:CLNNNN57B22A177D										Proprieta' 1/1 comunione						
Efficacia		Registraz.	Tipo e numero nota									Termine	Registraz.	Tipo e numero nota			
11/05/2000		12/07/2000	Voltura automatica da Conservatorie n. 10631.1/2000														

Comune: LONGI (ME) - Cod. E674
Interrogazione per Particella - Terreni
 *** Procedura Catasto 2000 - Copia non commercializzabile ***

Situazione Particella dal 12/06/1976

St	Foglio	Numero	Sub.	Pz.	Qua.	Desc. Qualità	Cl.	HA	A	CA	Dominicale €	Agrario €	Dominicale £	Agrario £	Deduzioni	Annotazioni	
1	4	70			3	SEMIN ARBOR	4	0	43	60	6,76	1,13	13.080	2.180			
Efficacia		Registraz.	Tipo e numero nota								Termine	Registraz.	Tipo e numero nota				
		12/06/1976	Impianto														

Situazione Intestatari dal 05/11/1998

N.O.	Intestato										Titolo						
1	PIDALA CALOGERO nato a LONGI (ME) il 18/09/1944 - C.F.:PDLGGR44P18E674L										Proprieta'						
Efficacia		Registraz.	Tipo e numero nota								Termine	Registraz.	Tipo e numero nota				
05/11/1998		11/12/2002	Nota di voltura o variazione n. 3809.1/1999														

Comune: LONGI (ME) - Cod. E674
Interrogazione per Particella - Terreni
 *** Procedura Catasto 2000 - Copia non commercializzabile ***

Situazione Particella dal 10/02/2000

St	Foglio	Numero	Sub.	Pz.	Qua.	Desc. Qualità	Ci.	HA	A	CA	Dominicale €	Agrario €	Dominicale £	Agrario £	Deduzioni	Annotazioni	
1	4	572			101	INCOLT PROD	U	3	71	50	7,67	3,84	14.860	7.430			
Efficacia		Registraz.	Tipo e numero nota									Termine	Registraz.	Tipo e numero nota			
10/02/2000		10/02/2000	Frazionamento n. 297.1/2000														

Situazione Intestatari dal 11/05/2000

N.O.	Intestato										Titolo						
1	MICELI LEONE nato a LONGI (ME) il 18/02/1957 - C.F.:MCLLNE57B18E674E										Proprieta' 1/2						
2	ORITI ANTONINA nata a ALCARA LI FUSI (ME) il 10/03/1959 - C.F.:RTONNN59C50A177L										Proprieta' 1/2						
Efficacia		Registraz.	Tipo e numero nota									Termine	Registraz.	Tipo e numero nota			
11/05/2000		07/11/2002	Nota di voltura o variazione n. 405463.1/2001														


Comune: LONGI (ME) - Cod. E674
Interrogazione per Particella - Terreni
 *** Procedura Catasto 2000 - Copia non commercializzabile ***

Situazione Particella dal 10/02/2000

St	Foglio	Numero	Sub.	Pz.	Qua.	Desc. Qualità	Cl.	HA	A	CA	Dominicale €	Agrario €	Dominicale £	Agrario £	Deduzioni	Annotazioni
1	4	568			91	PASCOLO	1	0	32	90	4,25	0,85	8.225	1.645		
Efficacia											Registraz.	Tipo e numero nota				
10/02/2000											10/02/2000	Frazionamento n. 297.2/2000				

Situazione Intestatari dal 11/05/2000

N.O.	Intestato											Titolo						
1	MICELI LEONE nato a LONGI (ME) il 18/02/1957 - C.F.:MCLLNE57B18E674E											Proprieta' 1/2						
2	ORITI ANTONINA nata a ALCARA LI FUSI (ME) il 10/03/1959 - C.F.:RTONNN59C50A177L											Proprieta' 1/2						
Efficacia		Registraz.	Tipo e numero nota										Termine	Registraz.	Tipo e numero nota			
11/05/2000		07/11/2002	Nota di voltura o variazione n. 405463.1/2001															



Direzione Provinciale di Messina
Ufficio Provinciale - Territorio
Servizi Catastali

Data: 17/04/2018 - Ora: 11.58.11 Fine
Visura n.: T171853 Pag: 1

Visura per immobile

Situazione degli atti informatizzati al 17/04/2018

Dati della richiesta	Comune di LONGI (Codice: E674)		
	Provincia di MESSINA		
Catasto Terreni	Foglio: 4 Particella: 165		

Immobile

N.	DATI IDENTIFICATIVI			DATI CLASSAMENTO			DATI DERIVANTI DA				
	Foglio	Particella	Sub	Porz	Qualità Classe	Superficie(m ²) ha are ca		Deduc	Dominicale	Reddito	Agrario
1	4	165		-	QUERCETO 2	14 30		Euro 0,66 L. 1.287		Euro 0,07 L. 143	Impianto meccanografico del 12/06/1976

Notifica

INTESTATI


N.	DATI ANAGRAFICI	CODICE FISCALE	DIRITTI E ONERI REALI
1	BELLISSIMO Grazia nata a LONGI il 18/11/1948	BLLGRZ48S8E674M*	(1) Proprieta` per 4/36
2	BRANCATELLI Rosa nata a MILANO il 18/09/1939	BRNRS039P58F205Q	(10) Oneri USUFRUTTO PARZIALE
3	GRIGATTI Anna Maria		(1) Proprieta` per 1/36
4	PROTOPAPA Calogero		(1) Proprieta` per 3/36
5	PROTOPAPA Enzo nato a LONGI il 06/02/1970	PRTNZE70B06E674L*	(1) Proprieta` per 4/36
6	PROTOPAPA Francesca nata a MILANO il 09/11/1973	PRTFNC73S49F205L*	(1) Proprieta` per 1/36
7	PROTOPAPA Giuseppe		(1) Proprieta` per 12/36
8	PROTOPAPA Maria Concetta		(1) Proprieta` per 3/36
9	PROTOPAPA Paolo nato a MILANO il 14/01/1969	PRTPLA69A14F205H*	(1) Proprieta` per 1/36
10	PROTOPAPA Riccardo nato a LONGI il 31/07/1968	PRTRCR68L31E674I*	(1) Proprieta` per 4/36
11	PROTOPAPA Salvatore		(1) Proprieta` per 3/36

DATI DERIVANTI DA RETTIFICA DI INTESAZIONE ALL'ATTUALITA' del 27/09/2003 protocollo n. ME0068988 in atti dal 15/04/2004 Rogante: BELLISSIMO GRAZIA Sede: LONGI Registrazione: UR
Sede: SANT' AGATA DI MILITELLO Volume: 144 n: 112 del 16/02/2004 SUCCESSIONE (n. 33907.3/2004)

Unità immobiliari n. 1

Visura telematica esente per fini istituzionali

* Codice Fiscale Validato in Anagrafe Tributaria



Direzione Provinciale di Messina
Ufficio Provinciale - Territorio
Servizi Catastali

Data: 17/04/2018 - Ora: 12.03.26 Fine
Visura n.: T176126 Pag: 1

Visura per immobile

Situazione degli atti informatizzati al 17/04/2018

Dati della richiesta	Comune di LONGI (Codice: E674)		
Catasto Terreni	Provincia di MESSINA		
	Foglio: 4 Particella: 573		

Immobile

N.	DATI IDENTIFICATIVI		DATI CLASSAMENTO				DATI DERIVANTI DA		
	Foglio	Particella	Sub	Porz	Qualità Classe	Superficie(m ²) ha are ca	Deduz	Reddito	
1	4	573		AA	PASCOLO	1 09 84		Dominicale Euro 14,18 Agrario Euro 2,84	Tabella di variazione del 15/12/2011 protocollo n. ME0412334 in atti dal 15/12/2011 TRASMISSIONE DATI AGEA AI SENSI DEL DL 3.10.2006 N.262 (n. 19571.1/2011)
				AB	PASCOLO ARB	97 96		Euro 10,12	Euro 5,06
Notifica		Partita							
Annotazioni		di stadio: VARIAZIONE CULTURALE ESEGUITA AI SENSI DEL DL 3.10.2006 N. 262, CONVERTITO CON MODIFICAZIONI NELLA LEGGE 24.11.2006 N. 286 E SUCCESSIVE MODIFICAZIONI (ANNO 2011)							

INTESTATO

N.	DATI ANAGRAFICI		CODICE FISCALE	DIRITTI E ONERI REALI
1	CALANDI Antonino nato a ALCARA LI FUSI il 22/02/1957		CLNNNN57B22A177D*	(1) Proprietà per 1/1 in regime di comunione dei beni
DATI DERIVANTI DA		RETTIFICA DI INTESTAZIONE ALL'ATTUALITA' del 11/05/2000 protocollo n. ME0098702 Voltura in atti dal 07/04/2008 Repertorio n.: 15537 Registrazione: Sede: TRASCR.10631/00-CANC. ANN. (n. 12901.1/2008)		

Unità immobiliari n. 1

Visura telematica esente per fini istituzionali

* Codice Fiscale Validato in Anagrafe Tributaria

Visura per immobile

Situazione degli atti informatizzati al 26/04/2018

Dati della richiesta	Comune di GALATI MAMERTINO (Codice: D861)
	Provincia di MESSINA
Catasto Terreni	Foglio: 13 Particella: 183

Immobile

N.	DATI IDENTIFICATIVI			DATI CLASSAMENTO						DATI DERIVANTI DA			
	Foglio	Particella	Sub	Porz	Qualità Classe		Superficie(m²)		Deduz		Reddito		
							ha	are			ca	Dominicale	Agrario
1	13	183		AA	PASCOLO	2	5	00	70		Euro 38,79	Euro 12,93	Tabella di variazione del 08/03/2007 protocollo n. ME0070769 in atti dal 08/03/2007 TRASMISSIONE DATI AI SENSI DEL DECRETO 262 DEL 3 OTTOBRE 2006 (n. 20645.1/2007)
				AB	PASCOLO ARB	2	3	80	00		Euro 39,25	Euro 9,81	

Notifica		Partita	
Annotazioni	variazione colturale ex d.l. n. 262/06 - qualità dichiarata o parificata a coltura presente nel quadro tariffario		

INTESTATO

N.	DATI ANAGRAFICI	CODICE FISCALE	DIRITTI E ONERI REALI
1	COMUNE DI GALATI MAMERTINO		(1) Proprietà per 1000/1000

Unità immobiliari n. 1

Visura telematica esente per fini istituzionali

* Codice Fiscale Validato in Anagrafe Tributaria

Visura per immobile

Situazione degli atti informatizzati al 26/04/2018

Dati della richiesta	Comune di GALATI MAMERTINO (Codice: D861)
	Provincia di MESSINA
Catasto Terreni	Foglio: 13 Particella: 196

Immobile

N.	DATI IDENTIFICATIVI			DATI CLASSAMENTO					DATI DERIVANTI DA	
	Foglio	Particella	Sub	Porz	Qualità Classe	Superficie(m²)	Deduz	Reddito		
						ha are ca		Dominicale		Agrario
1	13	196		-	PASCOLO 1	04 80		Euro 0,62 L. 1.200	Euro 0,12 L. 240	Impianto meccanografico del 12/06/1976
Notifica					Partita					

INTESTATI

N.	DATI ANAGRAFICI	CODICE FISCALE	DIRITTI E ONERI REALI
1	CONTI MAMMAMICA Caterina nata a SAN SALVATORE DI FITALIA il 18/04/1929	CNTRCN29D58I147Z*	(1) Proprieta` per 3/54
2	FRANCHINA Francesca Fu Salvatore nata a GALATI MAMERTINO il 01/01/1900	FRNFNC00A41D861H	(10) Oneri USUFRUTTO 1/1
3	TRUGLIO Antonina Fu Calogero nata a GALATI MAMERTINO il 01/01/1900	TRGNNN00A41D861W	(1) Proprieta` per 9/54
4	TRUGLIO Antonino nato a GALATI MAMERTINO il 01/01/1900	TRGNNN00A01D861S	(1) Proprieta` per 9/54
5	TRUGLIO Calogero nato a GALATI MAMERTINO il 02/01/1958	TRGCGR58A02D861F*	(1) Proprieta` per 2/54
6	TRUGLIO Concettina Fu Calogero nata a GALATI MAMERTINO il 01/01/1900	TRGCCT00A41D861C	(1) Proprieta` per 9/54
7	TRUGLIO Giuseppina Fu Calogero nata a GALATI MAMERTINO il 01/01/1900	TRGGPP00A41D861A	(1) Proprieta` per 9/54
8	TRUGLIO Maria Rosa nata a GALATI MAMERTINO il 25/05/1963	TRGMRS63E65D861C*	(1) Proprieta` per 2/54
9	TRUGLIO Rita nata a GALATI MAMERTINO il 18/06/1952	TRGRTI52H58D861N*	(1) Proprieta` per 2/54
10	TRUGLIO Salvatore Fu Calogero nato a GALATI MAMERTINO il 01/01/1900	TRGSVT00A01D861T	(1) Proprieta` per 9/54
DATI DERIVANTI DA		RETTIFICA DI INTESTAZIONE ALL'ATTUALITA' del 10/01/2007 protocollo n. ME0013678 in atti dal 19/01/2009 Registrazione: UR Sede: ACQUEDOLCI Volume: 150 n: 47 del 29/03/2007 SUCC TRUGLIO GIACOMO 361039.08 (n. 1604.1/2009)	

Unità immobiliari n. 1

Visura telematica esente per fini istituzionali

* Codice Fiscale Validato in Anagrafe Tributaria

Visura per immobile

Situazione degli atti informatizzati al 26/04/2018

Dati della richiesta	Comune di GALATI MAMERTINO (Codice: D861)
	Provincia di MESSINA
Catasto Terreni	Foglio: 13 Particella: 203

Immobile

N.	DATI IDENTIFICATIVI			DATI CLASSAMENTO					DATI DERIVANTI DA	
	Foglio	Particella	Sub	Porz	Qualità Classe	Superficie(m²) ha are ca	Deduz	Reddito		
1	13	203		-	PASCOLO 2	08 60		Euro 0,67 L. 1.290	Euro 0,22 L. 430	Impianto meccanografico del 12/06/1976
Notifica					Partita	4596				

INTESTATO

N.	DATI ANAGRAFICI	CODICE FISCALE	DIRITTI E ONERI REALI
1	MIANO Antonino nato a GALATI MAMERTINO il 11/06/1905		(1) Proprieta` per 1000/1000

Unità immobiliari n. 1

Visura telematica esente per fini istituzionali

* Codice Fiscale Validato in Anagrafe Tributaria

Visura per immobile

Situazione degli atti informatizzati al 26/04/2018

Dati della richiesta	Comune di GALATI MAMERTINO (Codice: D861)
	Provincia di MESSINA
Catasto Terreni	Foglio: 13 Particella: 206

Immobile

N.	DATI IDENTIFICATIVI			DATI CLASSAMENTO					DATI DERIVANTI DA		
	Foglio	Particella	Sub	Porz	Qualità Classe	Superficie(m²)	Deduz	Reddito			
						ha are ca		Dominicale		Agrario	
1	13	206		-	PASCOLO ARB	2	65 60		Euro 6,78 L. 13.120	Euro 1,69 L. 3.280	Impianto meccanografico del 12/06/1976
Notifica						Partita					

INTESTATI

N.	DATI ANAGRAFICI	CODICE FISCALE	DIRITTI E ONERI REALI
1	BARONE Angelina nata a GALATI MAMERTINO il 09/12/1948	BRNNLN48T49D861V*	(1) Proprieta` per 56/336
2	BARONE Angelina nata a GALATI MAMERTINO il 24/10/1940	BRNNLN40R64D861X*	(1) Proprieta` per 16/336
3	BARONE Antonina nata a GALATI MAMERTINO il 18/12/1954	BRNNNN54T58D861K*	(1) Proprieta` per 16/336
4	BARONE Carolina nata a GALATI MAMERTINO il 15/10/1942	BRNCLN42R55D861R*	(1) Proprieta` per 16/336
5	BARONE Concettina nata a GALATI MAMERTINO il 13/04/1959	BRNCCT59D53D861C*	(1) Proprieta` per 16/336
6	BARONE Giacomo nato a GALATI MAMERTINO il 30/07/1945	BRNGCM45L30D861G*	(1) Proprieta` per 56/336
7	BARONE Giacomo nato a GALATI MAMERTINO il 07/06/1936	BRNGCM36H07D861F*	(1) Proprieta` per 16/336
8	BARONE Giuseppina nata a GALATI MAMERTINO il 21/03/1951	BRNGPP51C61D861K*	(1) Proprieta` per 16/336
9	BARONE Maria nata a GALATI MAMERTINO il 13/05/1922	BRNMRA22E53D861J*	(1) Proprieta` per 84/336
10	BARONE Maria nata a GALATI MAMERTINO il 18/11/1947	BRNMRA47S58D861H*	(1) Proprieta` per 16/336
11	PARAFIORITI Angelina nata a GALATI MAMERTINO il 10/04/1943	PRFNLN43D50D861M*	(1) Proprieta` per 14/336
12	PARAFIORITI Daniel nato a RIVOLI il 07/06/1986	PRFDNL86H07H355C*	(1) Proprieta` per 7/336
13	PARAFIORITI Devid nato a MAGENTA il 23/02/1994	PRFDVD94B23E801C*	(1) Proprieta` per 7/336
DATI DERIVANTI DA	RETTIFICA DI INTESTAZIONE ALL'ATTUALITA' del 17/12/2008 protocollo n. ME0294619 in atti dal 10/09/2009 Registrazione: US Sede: SANT' AGATA DI MILITELLO Volume: 32 n: 30 del 10/08/2009 IN MORTE DI BARONE GIACOMO (n. 25804.1/2009)		

Unità immobiliari n. 1

Visura telematica esente per fini istituzionali

* Codice Fiscale Validato in Anagrafe Tributaria