

COMUNE DI
CAPO D'ORLANDO

COMUNE DI NASO

COMUNE DI MIRTO

COMUNE DI
CAPRILEONE






FOGLIO DI MAPPA N.3 CAPRILEONE

FOGLIO DI MAPPA N.1 MIRTO

FOGLIO DI MAPPA N.2 MIRTO

LEGENDA

DISEGNI IN SCALA 1:2000

-  Confini Comunali
-  Asse stradale "S.S.113-Mirto-Valle Zappulla"
-  Progressive chilometriche
-  Confine Foglio di mappa
-  Area di sedime S.P.Mirto-Due Fiumare-Rocca di Caprileone

FEES
Società Integrata

CITTA' METROPOLITANA DI MESSINA
3° Direzione - Viabilità Metropolitana
Deduzione C/P.E. 52/2016

PROGETTO ESECUTIVO
(Art. 23 comma 8 D. Lgs. 18 aprile 2016, N° 50)

"ITINERARIO STRADALE STRADA A SCORRIMENTO VELOCE MIRTO DUE FIUMARE - ROCCA DI CAPRILEONE".

- Elaborati:**
1. ELABORAZIONE TECNICA
 2. PACCHETTO IDROLOGICO
 3. PIANI DI PROGETTO
 4. PIANI DI PROGETTO
 5. SOLI PER PARTICOLARI COSTRUTTIVI
 6. ANALISI PREZZI

3 - PLANIMETRIE CATASTALI - TAV 1

Messina
17/02/2021
REV 1 - Messina 24052021

VERBALE DI VERIFICA
AVV. 20/04/2021, 14:30 N° 1019

ICOVER SPA - VERIFICARE
CONSA 11/03/2021, N° 111

VERBALE DI VERIFICA TECNICA
AVV. 20/04/2021, 14:30 N° 1019

VERBALE DI VERIFICA
AVV. 20/04/2021, 14:30 N° 1019

Geom. Antonio LETIZIA
Geom. Carmelo MANGANO
Geom. Antonio Letizia