

PRIMA ANNUALITA' 2019



## MINISTERO DELLE INFRASTRUTTURE E DEI TRASPORTI

Decreto n° 49 del 16 febbraio 2018: "Finanziamento degli interventi relativi a programmi straordinari di manutenzione della rete viaria di Province e Città Metropolitane, ai sensi dell'art. 1, commi 1076, 1077 e 1078, della legge 27 dicembre 2017, n. 205.



# Città Metropolitana di Messina

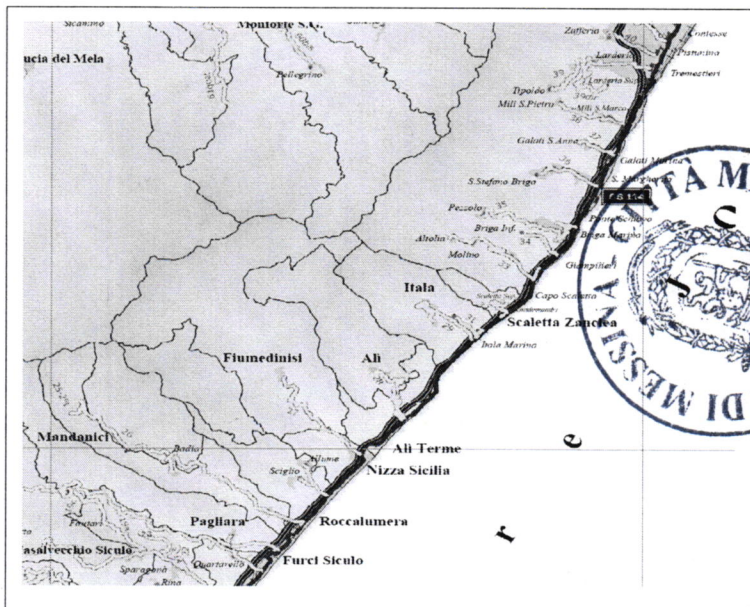
III<sup>^</sup> Direzione – Viabilità Metropolitana  
2° Servizio – Distretto Costa Jonica

Progetto dei lavori di Manutenzione straordinaria per migliorare i livelli di sicurezza lungo le SS.PP. del Primo Ufficio Viabilità (dai villaggi Sud del Comune di Messina al Comune di Mandanici). **COD: 03600.19.ME – C.U.P: B97H18004460001**

### PROGETTO ESECUTIVO AGGIORNAMENTO AL PREZZIARIO 2019 (D.A. n° 04 del 16/01/2019)

Elaborato:

**E L A B O R A T I G R A F I C I - C A R T O G R A F I A**



Visti ed approvazioni:

Il R.U.P. visti gli elaborati progettuali, APPROVA in linea tecnica ai sensi dell'art.5 comma 3 della L.R. n.12/2011 e dell'art. 24 della L.R. 8/2016 e s.m.i.

**PARERE n° 51 del 20 SET. 2019**

Responsabile Unico del Procedimento:  
**Ing. Giovanni LENTINI**

Progettisti:

**Geom. Carmelo Gaetano MAGGIOLATI**

**Geom. Pasquale CHIARA**

Il Responsabile Unico del Procedimento:  
**Ing. Giovanni LENTINI**

Data  
**16 SET. 2019**

Dirigente F.F.:  
**Dr. Francesco ROCCAFORTE**

**Tav. 10**



# PROVINCIA REGIONALE DI MESSINA - SERVIZIO S.I.T.R. e PIANIFICAZIONE STRATEGICA



<b>DENOMINAZIONE UFFICIALE</b>	<b>SP 025/1° tratto</b>
<b>DENOMINAZIONE CONVENZIONALE</b>	<b>di Mandanici 1° tratto</b>
<b>ENTE PROPRIETARIO</b>	<b>Provincia Regionale di Messina</b>
<b>COMUNI INTERESSATI</b>	<b>Roccalumera</b>
<b>GRUPPO STRADALE</b>	<b>n° 4 delle Terme di Ali</b>

Classifica Tecnico - Funzionale <i>(art. 2 comma 2 e 3 C.d.S.)</i>		INIZIO STRADA	STRALCIO CARTOGRAFICO
		SS 114 km 29+601 (Roccalumera)	
A	Autostrada		
B	Extraurbana principale	FINE STRADA	
C	Extraurbana secondaria		
D	Urbana di scorrimento		
E	Urbana di quartiere		
F	Locale	X	
Classifica Amministrativa <i>(art. 2 comma 5 e 6 C.d.S.)</i>			
SS	Strade Statali		
SR	Strade Regionali		
SP	Strade Provinciali	X	
SC	Strade Comunali		
SM	Strade Militari		
PR	Strade Private		

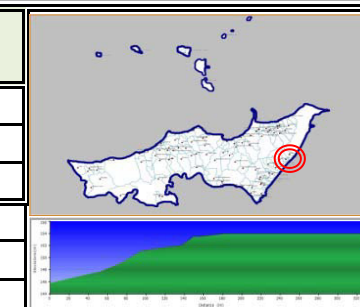
<b>LUNGHEZZA km</b>	<b>0+204</b>	<b>Coordinate Geografiche WGS84</b>		<b>Coord. Locali Gauss Boaga</b> <i>(Fuso Est italy 32)</i>	
<b>QUOTA INIZIO mt. 11 slm - QUOTA FINE mt 18 slm</b>		<b>N</b>	<b>E</b>	<b>X</b>	<b>Y</b>
<b>PENDENZA MEDIA</b>	<b>3,43%</b>				
<b>CAPOSALDO INIZIO</b> Punto Fiduciale n°	<b>205</b>	<b>37°58'103"</b>	<b>15°23'079"</b>	<b>2554155</b>	<b>4202494</b>
<b>CAPOSALDO FINE</b> Punto Fiduciale n°	<b>206</b>	<b>38°00'397"</b>	<b>15°18'018"</b>	<b>2554192</b>	<b>4202653</b>

**Rilievo GPS Eseguito in data 10/05/2013 (02/04/2008)** (Trimble GPS XM - Garmin GPSmap 60CSx - Sony GPS CS3)

**Provvedimenti e note:** strada di serie n° 164 Legge 23/07/1881 n° 334

Dati forniti dal Responsabile del Procedimento (consapevole delle responsabilità di cui all'art. 76 D.P.R. 445/2000 e s.m. ed i.)

Realizzazione a cura dell'arch. Francesco Bonannella - Responsabile Servizio SITR - Assistenza telerilevamento GPS dati stradali: Geom. Fiorenzo Lombardo



**SP 025/1° tratto**



# PROVINCIA REGIONALE DI MESSINA - SERVIZIO S.I.T.R. e PIANIFICAZIONE STRATEGICA



<b>DENOMINAZIONE UFFICIALE</b>	<b>SP 025/2° tratto</b>
<b>DENOMINAZIONE CONVENZIONALE</b>	<b>di Mandanici 2° Tratto</b>
<b>ENTE PROPRIETARIO</b>	<b>Provincia Regionale di Messina</b>
<b>COMUNI INTERESSATI</b>	<b>Roccalumera - Pagliara - Mandanici</b>
<b>GRUPPO STRADALE</b>	<b>n° 4 delle Terme di Ali</b>

Classifica Tecnico - Funzionale <i>(art. 2 comma 2 e 3 C.d.S.)</i>		INIZIO STRADA	STRALCIO CARTOGRAFICO
		ex passaggio a livello FFSS (Roccalumera)	
A	Autostrada		
B	Extraurbana principale		
C	Extraurbana secondaria		
D	Urbana di scorrimento		
E	Urbana di quartiere		
F	Locale		
Classifica Amministrativa <i>(art. 2 comma 5 e 6 C.d.S.)</i>		FINE STRADA	
		SPA 106 km 0+000 (Burrone Mazzuso)	
SS	Strade Statali		
SR	Strade Regionali		
SP	Strade Provinciali		X
SC	Strade Comunali		
SM	Strade Militari		
PR	Strade Private		


<b>LUNGHEZZA km</b>	<b>12+674</b>	<b>Coordinate Geografiche WGS84</b>		<b>Coord. Locali Gauss Boaga</b> <i>(Fuso Est italy 32)</i>	
<b>QUOTA INIZIO mt. 19 slm - QUOTA FINE mt 579 slm</b>					
<b>PENDENZA MEDIA</b>	<b>4,42%</b>	<b>N</b>	<b>E</b>	<b>X</b>	<b>Y</b>
<b>CAPOSALDO INIZIO</b> Punto Fiduciale n°	<b>207</b>	<b>37°58'103"</b>	<b>15°23'079"</b>	<b>2554153</b>	<b>4202491</b>
<b>CAPOSALDO FINE</b> Punto Fiduciale n°	<b>208</b>	<b>38°00'397"</b>	<b>15°18'018"</b>	<b>2546358</b>	<b>4207100</b>

**Rilievo GPS Eseguito in data 10/05/2013 (02/04/2008)** (Trimble GPS XM - Garmin GPSmap 60CSx - Sony GPS CS3)

**Provvedimenti e note:** strada di serie n° 164 Legge 23/07/1881 n° 334

Dati forniti dal Responsabile del Procedimento (consapevole delle responsabilità di cui all'art. 76 D.P.R. 445/2000 e s.m. ed i.)

Realizzazione a cura dell'arch. Francesco Bonannella - Responsabile Servizio SITR - Assistenza telerilevamento GPS dati stradali: Geom. Fiorenzo Lombardo



**SP 025/2° tratto**



# PROVINCIA REGIONALE DI MESSINA - SERVIZIO S.I.T.R. e PIANIFICAZIONE STRATEGICA



<b>DENOMINAZIONE UFFICIALE</b>	<b>SP 026</b>
<b>DENOMINAZIONE CONVENZIONALE</b>	<b>di Locadi</b>
<b>ENTE PROPRIETARIO</b>	<b>Provincia Regionale di Messina</b>
<b>COMUNI INTERESSATI</b>	<b>Mandanici - Pagliara</b>
<b>GRUPPO STRADALE</b>	<b>n° 4 delle Terme di Ali</b>

Classifica Tecnico - Funzionale <i>(art. 2 comma 2 e 3 C.d.S.)</i>		INIZIO STRADA	STRALCIO CARTOGRAFICO
		SP 025 km 6+800	
A	Autostrada		
B	Extraurbana principale		
C	Extraurbana secondaria		
D	Urbana di scorrimento		
E	Urbana di quartiere		
F	Locale		
Classifica Amministrativa <i>(art. 2 comma 5 e 6 C.d.S.)</i>		FINE STRADA	
		Piazza Frazione Locadi	
SS	Strade Statali		
SR	Strade Regionali		
SP	Strade Provinciali		X
SC	Strade Comunali		
SM	Strade Militari		
PR	Strade Private		

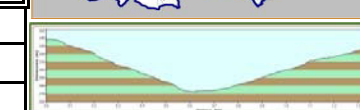
<b>LUNGHEZZA km</b>	<b>1+415</b>	<b>Coordinate Geografiche WGS84</b>		<b>Coord. Locali Gauss Boaga</b> <i>(Fuso Est Italy 32)</i>	
<b>QUOTA INIZIO mt. 343 slm - QUOTA FINE mt 324 slm</b>		<b>N</b>	<b>E</b>	<b>X</b>	<b>Y</b>
<b>PENDENZA MEDIA</b>	<b>1,34%</b>	<b>37°59'763"</b>	<b>15°20'383"</b>	<b>2549828</b>	<b>4205440</b>
<b>CAPOSALDO INIZIO</b> Punto Fiduciale n°	<b>798</b>	<b>37°59'347"</b>	<b>15°20'386"</b>	<b>2549849</b>	<b>4204664</b>
<b>CAPOSALDO FINE</b> Punto Fiduciale n°	<b>801</b>				

**Rilievo GPS Eseguito in data 02/04/2008** (Trimble GPS XM - Garmin GPSmap 60CSx - Sony GPS CS3)

**Provvedimenti e note:** D.M. n° 4714 del 30/06/1964

Dati forniti dal Responsabile del Procedimento (consapevole delle responsabilità di cui all'art. 76 D.P.R. 445/2000 e s.m. ed i.)

Realizzazione a cura dell'arch. Francesco Bonannella - Responsabile Servizio SITR - Assistenza telerilevamento GPS dati stradali: Geom. Fiorenzo Lombardo



**SP 026**



# PROVINCIA REGIONALE DI MESSINA - SERVIZIO S.I.T.R. e PIANIFICAZIONE STRATEGICA



<b>DENOMINAZIONE UFFICIALE</b>	<b>SP 027</b>
<b>DENOMINAZIONE CONVENZIONALE</b>	<b>di Fiumedinisi</b>
<b>ENTE PROPRIETARIO</b>	<b>Provincia Regionale di Messina</b>
<b>COMUNI INTERESSATI</b>	<b>Nizza di Sicilia - Fiumedinisi</b>
<b>GRUPPO STRADALE</b>	<b>n° 4 delle Terme di Ali</b>

<b>Classifica Tecnico - Funzionale</b> <i>(art. 2 comma 2 e 3 C.d.S.)</i>		<b>INIZIO STRADA</b> SS 114 km 25+700 (Nizza di Sicilia)	<b>STRALCIO CARTOGRAFICO</b>	
A	Autostrada			
B	Exstraurbana principale			
C	Exstraurbana secondaria			
D	Urbana di scorrimento			
E	Urbana di quartiere			
F	Locale			
<b>Classifica Amministrativa</b> <i>(art. 2 comma 5 e 6 C.d.S.)</i>		<b>FINE STRADA</b> Piazza chiesa S. Pietro - Fiumedinisi		
SS	Strade Statali			
SR	Strade Regionali			
SP	Strade Provinciali		X	
SC	Strade Comunali			
SM	Strade Militari			
PR	Strade Private			

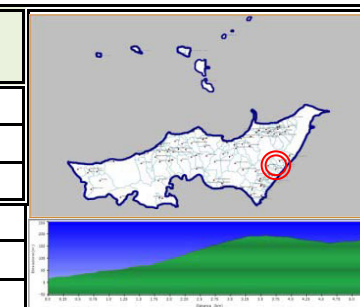
<b>LUNGHEZZA km</b>	<b>5+413</b>	<b>Coordinate Geografiche WGS84</b>		<b>Coord. Locali Gauss Boaga</b> <i>(Fuso Est italy 32)</i>	
<b>QUOTA INIZIO mt. 20 slm - QUOTA FINE mt 180 slm</b>					
<b>PENDENZA MEDIA</b>	<b>2,96%</b>	<b>N</b>	<b>E</b>	<b>X</b>	<b>Y</b>
<b>CAPOSALDO INIZIO</b> Punto Fiduciale n°	<b>096</b>	<b>37°59'736"</b>	<b>15°24'725"</b>	<b>2556167</b>	<b>4205419</b>
<b>CAPOSALDO FINE</b> Punto Fiduciale n°	<b>099</b>	<b>38°01'466"</b>	<b>15°22'962"</b>	<b>2553578</b>	<b>4208602</b>

**Rilievo GPS Eseguito in data 07/08/2008** (Trimble GPS XM - Garmin GPSmap 60CSx - Sony GPS CS3)

**Provvedimenti e note:** D.M. n° 2839 del 16/03/1960

Dati forniti dal Responsabile del Procedimento (consapevole delle responsabilità di cui all'art. 76 D.P.R. 445/2000 e s.m. ed i.)

Realizzazione a cura dell'arch. Francesco Bonannella - Responsabile Servizio SITR - Assistenza telerilevamento GPS dati stradali: Geom. Fiorenzo Lombardo



**SP 027**



# PROVINCIA REGIONALE DI MESSINA - SERVIZIO S.I.T.R. e PIANIFICAZIONE STRATEGICA



<b>DENOMINAZIONE UFFICIALE</b>	<b>SP 028</b>
<b>DENOMINAZIONE CONVENZIONALE</b>	<b>di Ali Superiore</b>
<b>ENTE PROPRIETARIO</b>	<b>Provincia Regionale di Messina</b>
<b>COMUNI INTERESSATI</b>	<b>Ali Terme - Ali</b>
<b>GRUPPO STRADALE</b>	<b>n° 4 delle Terme di Ali</b>

<b>Classifica Tecnico - Funzionale</b> <i>(art. 2 comma 2 e 3 C.d.S.)</i>		<b>INIZIO STRADA</b> SS 114 km 23+520 (Ali Terme)	<b>STRALCIO CARTOGRAFICO</b> 	
A	Autostrada			
B	Exstraurbana principale			
C	Exstraurbana secondaria			
D	Urbana di scorrimento			
E	Urbana di quartiere			
F	Locale			<b>X</b>
<b>Classifica Amministrativa</b> <i>(art. 2 comma 5 e 6 C.d.S.)</i>		<b>FINE STRADA</b> Piazza chiesa Madre - Ali		
SS	Strade Statali			
SR	Strade Regionali			
SP	Strade Provinciali			<b>X</b>
SC	Strade Comunali			
SM	Strade Militari			
PR	Strade Private			

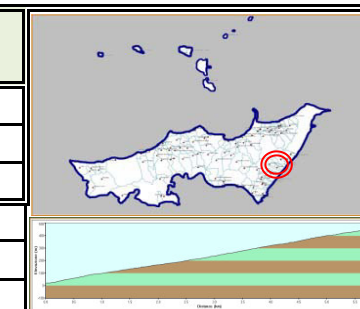
<b>LUNGHEZZA km</b>	<b>6+144</b>	<b>Coordinate Geografiche WGS84</b>		<b>Coord. Locali Gauss Boaga</b> <i>(Fuso Est italy 32)</i>	
<b>QUOTA INIZIO mt. 13 slm - QUOTA FINE mt 468 slm</b>					
<b>PENDENZA MEDIA</b>	<b>7,41%</b>	<b>N</b>	<b>E</b>	<b>X</b>	<b>Y</b>
<b>CAPOSALDO INIZIO</b> Punto Fiduciale n°	<b>244</b>	<b>38°00'504"</b>	<b>15°25'662"</b>	<b>2557554</b>	<b>4206836</b>
<b>CAPOSALDO FINE</b> Punto Fiduciale n°	<b>248</b>	<b>38°01'612"</b>	<b>15°25'026"</b>	<b>2556592</b>	<b>4208882</b>

**Rilievo GPS Eseguito in data 28/01/2009** (Trimble GPS XM - Garmin GPSmap 60CSx - Sony GPS CS3)

**Provvedimenti e note:** D.M. n° 2839 del 16/03/1960

Dati forniti dal Responsabile del Procedimento (consapevole delle responsabilità di cui all'art. 76 D.P.R. 445/2000 e s.m. ed i.)

Realizzazione a cura dell'arch. Francesco Bonannella - Responsabile Servizio SITR - Assistenza telerilevamento GPS dati stradali: Geom. Fiorenzo Lombardo



**SP 028**



# PROVINCIA REGIONALE DI MESSINA - SERVIZIO S.I.T.R. e PIANIFICAZIONE STRATEGICA



<b>DENOMINAZIONE UFFICIALE</b>	<b>SP 029</b>
<b>DENOMINAZIONE CONVENZIONALE</b>	<b>di Itala Croce</b>
<b>ENTE PROPRIETARIO</b>	<b>Provincia Regionale di Messina</b>
<b>COMUNI INTERESSATI</b>	<b>Itala</b>
<b>GRUPPO STRADALE</b>	<b>n° 4 delle Terme di Ali</b>

Classifica Tecnico - Funzionale <i>(art. 2 comma 2 e 3 C.d.S.)</i>		INIZIO STRADA	STRALCIO CARTOGRAFICO
		SS 114 km 19+000 (Itala Marina)	
A	Autostrada		
B	Exstraurbana principale		
C	Exstraurbana secondaria		
D	Urbana di scorrimento		
E	Urbana di quartiere		
F	Locale		
Classifica Amministrativa <i>(art. 2 comma 5 e 6 C.d.S.)</i>		FINE STRADA	
		SPA 086 km 0+000 (Frazione Croce)	
SS	Strade Statali		
SR	Strade Regionali		
SP	Strade Provinciali		X
SC	Strade Comunali		
SM	Strade Militari		
PR	Strade Private		


<b>LUNGHEZZA km</b>	<b>4+221</b>	<b>Coordinate Geografiche WGS84</b>		<b>Coord. Locali Gauss Boaga</b> <i>(Fuso Est italy 32)</i>	
<b>QUOTA INIZIO mt. 19 slm - QUOTA FINE mt 272 slm</b>		<b>N</b>	<b>E</b>	<b>X</b>	<b>Y</b>
<b>PENDENZA MEDIA</b>	<b>5,99%</b>	<b>38°02'297"</b>	<b>15°27'265"</b>	<b>2559844</b>	<b>4210199</b>
<b>CAPOSALDO INIZIO</b> Punto Fiduciale n°	<b>250</b>	<b>38°02'702"</b>	<b>15°26'393"</b>	<b>2558594</b>	<b>4210897</b>
<b>CAPOSALDO FINE</b> Punto Fiduciale n°	<b>253</b>				

**Rilievo GPS Eseguito in data 28/01/2009** (Trimble GPS XM - Garmin GPSmap 60CSx - Sony GPS CS3)

**Provvedimenti e note:** D.M. n° 2839 del 16/03/1960

Dati forniti dal Responsabile del Procedimento (consapevole delle responsabilità di cui all'art. 76 D.P.R. 445/2000 e s.m. ed i.)

Realizzazione a cura dell'arch. Francesco Bonannella - Responsabile Servizio Sitr - Assistenza telerilevamento GPS dati stradali: Geom. Fiorenzo Lombardo - ES: Mangano Mariano



**SP 029**



# PROVINCIA REGIONALE DI MESSINA - SERVIZIO S.I.T.R. e PIANIFICAZIONE STRATEGICA



<b>DENOMINAZIONE UFFICIALE</b>	<b>SP 030</b>
<b>DENOMINAZIONE CONVENZIONALE</b>	<b>di Ponte Itala</b>
<b>ENTE PROPRIETARIO</b>	<b>Provincia Regionale di Messina</b>
<b>COMUNI INTERESSATI</b>	<b>Scaletta Zanclea - Itala</b>
<b>GRUPPO STRADALE</b>	<b>n° 4 delle Terme di Ali</b>

Classifica Tecnico - Funzionale <i>(art. 2 comma 2 e 3 C.d.S.)</i>		INIZIO STRADA	STRALCIO CARTOGRAFICO
<i>(art. 2 comma 2 e 3 C.d.S.)</i>		SS 114 km 18+300 (Scaletta Zanclea)	
<b>A</b>	Autostrada		
<b>B</b>	Extraurbana principale		
<b>C</b>	Extraurbana secondaria		
<b>D</b>	Urbana di scorrimento		
<b>E</b>	Urbana di quartiere		
<b>F</b>	Locale		
Classifica Amministrativa <i>(art. 2 comma 5 e 6 C.d.S.)</i>		FINE STRADA	
<i>(art. 2 comma 5 e 6 C.d.S.)</i>		SS 114 km 18+460 (Itala Marina)	
<b>SS</b>	Strade Statali		
<b>SR</b>	Strade Regionali		
<b>SP</b>	Strade Provinciali		<b>X</b>
<b>SC</b>	Strade Comunali		
<b>SM</b>	Strade Militari		
<b>PR</b>	Strade Private		


<b>LUNGHEZZA km</b>	<b>0+143</b>	<b>Coordinate Geografiche WGS84</b>		<b>Coord. Locali Gauss Boaga</b> <i>(Fuso Est Italy 32)</i>	
<b>QUOTA INIZIO mt. 16 slm - QUOTA FINE mt 20 slm</b>					
<b>PENDENZA MEDIA</b>	<b>2,80%</b>	<b>N</b>	<b>E</b>	<b>X</b>	<b>Y</b>
<b>CAPOSALDO INIZIO</b> Punto Fiduciale n°	<b>132</b>	<b>38°02'408"</b>	<b>15°27'383"</b>	<b>2560066</b>	<b>4210363</b>
<b>CAPOSALDO FINE</b> Punto Fiduciale n°	<b>133</b>	<b>38°02'341"</b>	<b>15°27'323"</b>	<b>2559973</b>	<b>4210255</b>

**Rilievo GPS Eseguito in data 12/09/2008** (Trimble GPS XM - Garmin GPSmap 60CSx - Sony GPS CS3)

**Provvedimenti e note:** Delibera n° 2530/G del 29/04/1962 C.P.C. 34222 del 17/10/1962

Dati forniti dal Responsabile del Procedimento (consapevole delle responsabilità di cui all'art. 76 D.P.R. 445/2000 e s.m. ed i.)

Realizzazione a cura dell'arch. Francesco Bonannella - Responsabile Servizio SITR - Assistenza telerilevamento GPS dati stradali: Geom. Fiorenzo Lombardo - ES: Mangano Mariano



**SP 030**





# PROVINCIA REGIONALE DI MESSINA - SERVIZIO S.I.T.R. e PIANIFICAZIONE STRATEGICA



<b>DENOMINAZIONE UFFICIALE</b>	<b>SP 031</b>
<b>DENOMINAZIONE CONVENZIONALE</b>	<b>di Guidomandri</b>
<b>ENTE PROPRIETARIO</b>	<b>Provincia Regionale di Messina</b>
<b>COMUNI INTERESSATI</b>	<b>Scaletta Zanclea</b>
<b>GRUPPO STRADALE</b>	<b>n° 4 delle Terme di Ali</b>

Classifica Tecnico - Funzionale <i>(art. 2 comma 2 e 3 C.d.S.)</i>		INIZIO STRADA	STRALCIO CARTOGRAFICO	
		SS 114 km 18+190 (Scaletta Zanclea)		
A	Autostrada			
B	Exstraurbana principale			
C	Exstraurbana secondaria			
D	Urbana di scorrimento			
E	Urbana di quartiere			
F	Locale			X
Classifica Amministrativa <i>(art. 2 comma 5 e 6 C.d.S.)</i>		FINE STRADA		
		Frazione Guidomandri		
SS	Strade Statali			
SR	Strade Regionali			
SP	Strade Provinciali			X
SC	Strade Comunali			
SM	Strade Militari			
PR	Strade Private			


<b>LUNGHEZZA km</b>	<b>1+527</b>	<b>Coordinate Geografiche WGS84</b>		<b>Coord. Locali Gauss Boaga</b> <i>(Fuso Est italy 32)</i>	
<b>QUOTA INIZIO mt. 16 slm - QUOTA FINE mt 98 slm</b>		<b>N</b>	<b>E</b>	<b>X</b>	<b>Y</b>
<b>PENDENZA MEDIA</b>	<b>5,37%</b>	<b>38°02'494"</b>	<b>15°27'470"</b>	<b>2560200</b>	<b>4210524</b>
<b>CAPOSALDO INIZIO</b> Punto Fiduciale n°	<b>874</b>	<b>38°02'799"</b>	<b>15°26'889"</b>	<b>2559331</b>	<b>4211098</b>
<b>CAPOSALDO FINE</b> Punto Fiduciale n°	<b>875</b>				

**Rilievo GPS Eseguito in data 07/03/2012** (Trimble GPS XM - Garmin GPSmap 60CSx - Sony GPS CS3)

**Provvedimenti e note:** D.M. 4714 del 30/06/1964

Dati forniti dal Responsabile del Procedimento (consapevole delle responsabilità di cui all'art. 76 D.P.R. 445/2000 e s.m. ed i.)

Realizzazione a cura dell'arch. Francesco Bonannella - Responsabile Servizio SITR - Assistenza telerilevamento GPS dati stradali: Geom. Fiorenzo Lombardo



**SP 031**



# PROVINCIA REGIONALE DI MESSINA - SERVIZIO S.I.T.R. e PIANIFICAZIONE STRATEGICA



<b>DENOMINAZIONE UFFICIALE</b>	<b>SP 032</b>
<b>DENOMINAZIONE CONVENZIONALE</b>	<b>di Scaletta Zanclea</b>
<b>ENTE PROPRIETARIO</b>	<b>Provincia Regionale di Messina</b>
<b>COMUNI INTERESSATI</b>	<b>Scaletta Zanclea</b>
<b>GRUPPO STRADALE</b>	<b>n° 4 delle Terme di Ali</b>

Classifica Tecnico - Funzionale <i>(art. 2 comma 2 e 3 C.d.S.)</i>		INIZIO STRADA	STRALCIO CARTOGRAFICO	
		SS 114 km 17+800		
A	Autostrada			
B	Extraurbana principale			
C	Extraurbana secondaria			
D	Urbana di scorrimento			
E	Urbana di quartiere			
F	Locale		X	
Classifica Amministrativa <i>(art. 2 comma 5 e 6 C.d.S.)</i>		FINE STRADA		
		abitato Scaletta Superiore		
SS	Strade Statali			
SR	Strade Regionali			
SP	Strade Provinciali			X
SC	Strade Comunali			
SM	Strade Militari			
PR	Strade Private			

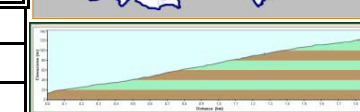
<b>LUNGHEZZA km</b>	<b>1+949</b>	<b>Coordinate Geografiche WGS84</b>		<b>Coord. Locali Gauss Boaga</b> <i>(Fuso Est Italy 32)</i>	
<b>QUOTA INIZIO mt. 16 slm - QUOTA FINE mt 124 slm</b>					
<b>PENDENZA MEDIA</b>	<b>5,54%</b>	<b>N</b>	<b>E</b>	<b>X</b>	<b>Y</b>
<b>CAPOSALDO INIZIO</b> Punto Fiduciale n°	<b>125</b>	<b>38°02'797"</b>	<b>15°27'922"</b>	<b>2560841</b>	<b>4211104</b>
<b>CAPOSALDO FINE</b> Punto Fiduciale n°	<b>128</b>	<b>38°03'113"</b>	<b>15°28'051"</b>	<b>2561007</b>	<b>4211684</b>

**Rilievo GPS Eseguito in data 12/09/2008** (Trimble GPS XM - Garmin GPSmap 60CSx - Sony GPS CS3)

**Provvedimenti e note:** D.M. 2839 del 16/03/1960

Dati forniti dal Responsabile del Procedimento (consapevole delle responsabilità di cui all'art. 76 D.P.R. 445/2000 e s.m. ed i.)

Realizzazione a cura dell'arch. Francesco Bonannella - Responsabile Servizio SITR - Assistenza telerilevamento GPS dati stradali: Geom. Fiorenzo Lombardo - ES: Mangano Mariano



**SP 032**



# PROVINCIA REGIONALE DI MESSINA - SERVIZIO S.I.T.R. e PIANIFICAZIONE STRATEGICA



<b>DENOMINAZIONE UFFICIALE</b>	<b>SP 033</b>
<b>DENOMINAZIONE CONVENZIONALE</b>	<b>di Altolia</b>
<b>ENTE PROPRIETARIO</b>	<b>Provincia Regionale di Messina</b>
<b>COMUNI INTERESSATI</b>	<b>Messina</b>
<b>GRUPPO STRADALE</b>	<b>n° 5 dei Villaggi Sud Messina</b>

Classifica Tecnico - Funzionale <i>(art. 2 comma 2 e 3 C.d.S.)</i>		INIZIO STRADA	STRALCIO CARTOGRAFICO
		SS 114 km 15+330	
A	Autostrada		
B	Extraurbana principale		
C	Extraurbana secondaria		
D	Urbana di scorrimento		
E	Urbana di quartiere		
F	Locale		X
Classifica Amministrativa <i>(art. 2 comma 5 e 6 C.d.S.)</i>		FINE STRADA	
		Frazione Altolia	
SS	Strade Statali	X	
SR	Strade Regionali		
SP	Strade Provinciali		
SC	Strade Comunali		
SM	Strade Militari		
PR	Strade Private		

<b>LUNGHEZZA km</b>	<b>5+563</b>	<b>Coordinate Geografiche WGS84</b>		<b>Coord. Locali Gauss Boaga</b> <i>(Fuso Est Italy 32)</i>	
<b>QUOTA INIZIO mt. 16 slm - QUOTA FINE mt 286 slm</b>		<b>N</b>	<b>E</b>	<b>X</b>	<b>Y</b>
<b>PENDENZA MEDIA</b>	<b>4,85%</b>	<b>38°03'911"</b>	<b>15°28'857"</b>	<b>2562173</b>	<b>4213129</b>
<b>CAPOSALDO INIZIO</b> Punto Fiduciale n°	<b>241</b>	<b>38°04'535"</b>	<b>15°26'759"</b>	<b>2559110</b>	<b>4214298</b>
<b>CAPOSALDO FINE</b> Punto Fiduciale n°	<b>245</b>				

**Rilievo GPS Eseguito in data 20/01/2010** (Trimble GPS XM - Garmin GPSmap 60CSx - Sony GPS CS3)

**Provvedimenti e note:** D.M. 2839 del 16/03/1960

Dati forniti dal Responsabile del Procedimento (consapevole delle responsabilità di cui all'art. 76 D.P.R. 445/2000 e s.m. ed i.)

Realizzazione a cura dell'arch. Francesco Bonannella - Responsabile Servizio SITR - Assistenza telerilevamento GPS dati stradali: Geom. Fiorenzo Lombardo - ES: Silipigni Angelo



**SP 033**



# PROVINCIA REGIONALE DI MESSINA - SERVIZIO S.I.T.R. e PIANIFICAZIONE STRATEGICA



<b>DENOMINAZIONE UFFICIALE</b>	<b>SP 034</b>
<b>DENOMINAZIONE CONVENZIONALE</b>	<b>di Briga</b>
<b>ENTE PROPRIETARIO</b>	<b>Provincia Regionale di Messina</b>
<b>COMUNI INTERESSATI</b>	<b>Messina</b>
<b>GRUPPO STRADALE</b>	<b>n° 5 dei Villaggi Sud di Messina</b>

Classifica Tecnico - Funzionale <i>(art. 2 comma 2 e 3 C.d.S.)</i>		INIZIO STRADA	STRALCIO CARTOGRAFICO	
A	Autostrada	ex-SS 114 km 14+520 (Contrada San Paolo)		
B	Extraurbana principale			
C	Extraurbana secondaria			
D	Urbana di scorrimento			
E	Urbana di quartiere			
F	Locale		<b>X</b>	
Classifica Amministrativa <i>(art. 2 comma 5 e 6 C.d.S.)</i>		FINE STRADA		
SS	Strade Statali	Frazione Briga Superiore		
SR	Strade Regionali			
SP	Strade Provinciali			<b>X</b>
SC	Strade Comunali			
SM	Strade Militari			
PR	Strade Private			

<b>LUNGHEZZA km</b>	<b>1+749</b>	<b>Coordinate Geografiche WGS84</b>		<b>Coord. Locali Gauss Boaga</b> <i>(Fuso Est Italy 32)</i>	
<b>QUOTA INIZIO mt. 5 slm - QUOTA FINE mt 81 slm</b>		<b>N</b>	<b>E</b>	<b>X</b>	<b>Y</b>
<b>PENDENZA MEDIA</b>	<b>4,35%</b>	<b>38°04'160"</b>	<b>15°29'258"</b>	<b>2562771</b>	<b>4213646</b>
<b>CAPOSALDO INIZIO</b> Punto Fiduciale n°	<b>265</b>	<b>38°04'640"</b>	<b>15°28'499"</b>	<b>2561654</b>	<b>4214518</b>
<b>CAPOSALDO FINE</b> Punto Fiduciale n°	<b>267</b>				

**Rilievo GPS Eseguito in data 29/01/2010** (Trimble GPS XM - Garmin GPSmap 60CSx - Sony GPS CS3)

**Provvedimenti e note:** D.M. 2839 del 16/03/1960

Dati forniti dal Responsabile del Procedimento (consapevole delle responsabilità di cui all'art. 76 D.P.R. 445/2000 e s.m. ed i.)

Realizzazione a cura dell'arch. Francesco Bonannella - Responsabile Servizio SITR - Assistenza telerilevamento GPS dati stradali: Geom. Fiorenzo Lombardo - ES: Parisi Antonino



**SP 034**



# PROVINCIA REGIONALE DI MESSINA - SERVIZIO S.I.T.R. e PIANIFICAZIONE STRATEGICA



<b>DENOMINAZIONE UFFICIALE</b>	<b>SP 035</b>
<b>DENOMINAZIONE CONVENZIONALE</b>	<b>di Pezzolo</b>
<b>ENTE PROPRIETARIO</b>	<b>Provincia Regionale di Messina</b>
<b>COMUNI INTERESSATI</b>	<b>Messina</b>
<b>GRUPPO STRADALE</b>	<b>n° 5 dei Villaggi Sud di Messina</b>

Classifica Tecnico - Funzionale <i>(art. 2 comma 2 e 3 C.d.S.)</i>		INIZIO STRADA ex-SS 114 km 13+900 (Ponte Schiavo)	STRALCIO CARTOGRAFICO		
A	Autostrada				
B	Extraurbana principale				
C	Extraurbana secondaria				
D	Urbana di scorrimento				
E	Urbana di quartiere				
F	Locale				X
Classifica Amministrativa <i>(art. 2 comma 5 e 6 C.d.S.)</i>		FINE STRADA Frazione Pezzolo			
SS	Strade Statali				
SR	Strade Regionali				
SP	Strade Provinciali		X		
SC	Strade Comunali				
SM	Strade Militari				
PR	Strade Private				

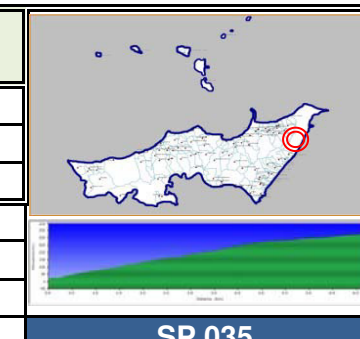
<b>LUNGHEZZA km</b>	<b>6+985</b>	<b>Coordinate Geografiche WGS84</b>		<b>Coord. Locali Gauss Boaga</b> <i>(Fuso Est italy 32)</i>	
<b>QUOTA INIZIO mt. 21 slm - QUOTA FINE mt 341 slm</b>		<b>N</b>	<b>E</b>	<b>X</b>	<b>Y</b>
<b>PENDENZA MEDIA</b>	<b>4,58%</b>	<b>38°04'806"</b>	<b>15°29'642"</b>	<b>2563339</b>	<b>4214813</b>
<b>CAPOSALDO INIZIO</b> Punto Fiduciale n°	<b>096</b>	<b>38°05'049"</b>	<b>15°27'468"</b>	<b>2560155</b>	<b>4215240</b>
<b>CAPOSALDO FINE</b> Punto Fiduciale n°	<b>097</b>				

**Rilievo GPS Eseguito in data: 14/11/2012** (Trimble GPS XM - Garmin GPSmap 60CSx - Sony GPS CS3)

**Provvedimenti e note:** D.M. 2839 del 16/03/1960

Dati forniti dal Responsabile del Procedimento (consapevole delle responsabilità di cui all'art. 76 D.P.R. 445/2000 e s.m. ed i.)

Realizzazione a cura dell'arch. Francesco Bonannella - Responsabile Servizio SITR - Assistenza telerilevamento GPS dati stradali: Geom. Fiorenzo Lombardo



**SP 035**



# PROVINCIA REGIONALE DI MESSINA - SERVIZIO S.I.T.R. e PIANIFICAZIONE STRATEGICA



<b>DENOMINAZIONE UFFICIALE</b>	<b>SP 036</b>
<b>DENOMINAZIONE CONVENZIONALE</b>	<b>di Santo Stefano Superiore</b>
<b>ENTE PROPRIETARIO</b>	<b>Provincia Regionale di Messina</b>
<b>COMUNI INTERESSATI</b>	<b>Messina</b>
<b>GRUPPO STRADALE</b>	<b>n° 5 dei Villaggi Sud di Messina</b>

Classifica Tecnico - Funzionale <i>(art. 2 comma 2 e 3 C.d.S.)</i>		INIZIO STRADA	STRALCIO CARTOGRAFICO	
A	Autostrada	ex-SS 114 km 11+200 (Fraz. S.ta Margherita)		
B	Extraurbana principale			
C	Extraurbana secondaria			
D	Urbana di scorrimento			
E	Urbana di quartiere			
F	Locale		X	
Classifica Amministrativa <i>(art. 2 comma 5 e 6 C.d.S.)</i>		FINE STRADA		
SS	Strade Statali	Piazza Roma - Fraz. Santo Stefano Briga		
SR	Strade Regionali			
SP	Strade Provinciali			X
SC	Strade Comunali			
SM	Strade Militari			
PR	Strade Private			


<b>LUNGHEZZA km</b>	<b>2+359</b>	<b>Coordinate Geografiche WGS84</b>		<b>Coord. Locali Gauss Boaga</b> <i>(Fuso Est italy 32)</i>	
<b>QUOTA INIZIO mt. 7 slm - QUOTA FINE mt 136 slm</b>		<b>N</b>	<b>E</b>	<b>X</b>	<b>Y</b>
<b>PENDENZA MEDIA</b>	<b>5,47%</b>	<b>38°05'734"</b>	<b>15°30'190"</b>	<b>2564121</b>	<b>4216558</b>
<b>CAPOSALDO INIZIO</b> Punto Fiduciale n°	<b>254</b>	<b>38°06'005"</b>	<b>15°28'861"</b>	<b>2562182</b>	<b>4217030</b>
<b>CAPOSALDO FINE</b> Punto Fiduciale n°	<b>255</b>				

**Rilievo GPS Eseguito in data 29/01/2010** (Trimble GPS XM - Garmin GPSmap 60CSx - Sony GPS CS3)

**Provvedimenti e note:** D.M. 5689 del 30/06/1963

Dati forniti dal Responsabile del Procedimento (consapevole delle responsabilità di cui all'art. 76 D.P.R. 445/2000 e s.m. ed i.)

Realizzazione a cura dell'arch. Francesco Bonannella - Responsabile Servizio SITR - Assistenza telerilevamento GPS dati stradali: Geom. Fiorenzo Lombardo - ES: Parisi Antonino



**SP 036**



# PROVINCIA REGIONALE DI MESSINA - SERVIZIO S.I.T.R. e PIANIFICAZIONE STRATEGICA



<b>DENOMINAZIONE UFFICIALE</b>	<b>SP 037</b>
<b>DENOMINAZIONE CONVENZIONALE</b>	<b>di Galati Sant'Anna</b>
<b>ENTE PROPRIETARIO</b>	<b>Provincia Regionale di Messina</b>
<b>COMUNI INTERESSATI</b>	<b>Messina</b>
<b>GRUPPO STRADALE</b>	<b>n° 5 dei Villaggi Sud di Messina</b>

Classifica Tecnico - Funzionale <i>(art. 2 comma 2 e 3 C.d.S.)</i>		INIZIO STRADA	STRALCIO CARTOGRAFICO	
<i>(art. 2 comma 2 e 3 C.d.S.)</i>		ex-SS 114 km 10+500 (Frazione Moleti)		
A	Autostrada			
B	Extraurbana principale			
C	Extraurbana secondaria			
D	Urbana di scorrimento			
E	Urbana di quartiere			
F	Locale		<b>X</b>	
Classifica Amministrativa <i>(art. 2 comma 5 e 6 C.d.S.)</i>		FINE STRADA		
<i>(art. 2 comma 5 e 6 C.d.S.)</i>		Frazione Galati Sant'Anna		
SS	Strade Statali			
SR	Strade Regionali			
SP	Strade Provinciali			<b>X</b>
SC	Strade Comunali			
SM	Strade Militari			
PR	Strade Private			

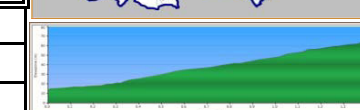
<b>LUNGHEZZA km</b>	<b>1+422</b>	<b>Coordinate Geografiche WGS84</b>		<b>Coord. Locali Gauss Boaga</b> <i>(Fuso Est Italy 32)</i>	
<b>QUOTA INIZIO mt. 11 slm - QUOTA FINE mt 64 slm</b>					
<b>PENDENZA MEDIA</b>	<b>3,73%</b>	<b>N</b>	<b>E</b>	<b>X</b>	<b>Y</b>
<b>CAPOSALDO INIZIO</b> Punto Fiduciale n°	<b>276</b>	<b>38°06'429"</b>	<b>15°30'568"</b>	<b>2564665</b>	<b>4217834</b>
<b>CAPOSALDO FINE</b> Punto Fiduciale n°	<b>278</b>	<b>38°06'712"</b>	<b>15°29'769"</b>	<b>2563500</b>	<b>4218354</b>

**Rilievo GPS Eseguito in data 29/01/2010** (Trimble GPS XM - Garmin GPSmap 60CSx - Sony GPS CS3)

**Provvedimenti e note:** D.M.4714 del 30/06/1964

Dati forniti dal Responsabile del Procedimento (consapevole delle responsabilità di cui all'art. 76 D.P.R. 445/2000 e s.m. ed i.)

Realizzazione a cura dell'arch. Francesco Bonannella - Responsabile Servizio SITR - Assistenza telerilevamento GPS dati stradali: Geom. Fiorenzo Lombardo - ES: Parisi Antonino



**SP 037**



# PROVINCIA REGIONALE DI MESSINA - SERVIZIO S.I.T.R. e PIANIFICAZIONE STRATEGICA



<b>DENOMINAZIONE UFFICIALE</b>	<b>SP 038</b>
<b>DENOMINAZIONE CONVENZIONALE</b>	<b>di Mili San Pietro</b>
<b>ENTE PROPRIETARIO</b>	<b>Provincia Regionale di Messina</b>
<b>COMUNI INTERESSATI</b>	<b>Messina</b>
<b>GRUPPO STRADALE</b>	<b>n° 5 dei Villaggi Sud di Messina</b>

<b>Classifica Tecnico - Funzionale</b> <i>(art. 2 comma 2 e 3 C.d.S.)</i>		<b>INIZIO STRADA</b> SS 114 km 8+315	<b>STRALCIO CARTOGRAFICO</b>	
A	Autostrada			
B	Extraurbana principale			
C	Extraurbana secondaria			
D	Urbana di scorrimento			
E	Urbana di quartiere			
F	Locale			
<b>Classifica Amministrativa</b> <i>(art. 2 comma 5 e 6 C.d.S.)</i>		<b>FINE STRADA</b> Piazza Chiesa - Frazione Mili San Pietro		
SS	Strade Statali			
SR	Strade Regionali			
SP	Strade Provinciali		X	
SC	Strade Comunali			
SM	Strade Militari			
PR	Strade Private			

<b>LUNGHEZZA km</b>	<b>3+075</b>	<b>Coordinate Geografiche WGS84</b>		<b>Coord. Locali Gauss Boaga</b> <i>(Fuso Est Italy 32)</i>	
<b>QUOTA INIZIO mt. 30 slm - QUOTA FINE mt 191 slm</b>		<b>N</b>	<b>E</b>	<b>X</b>	<b>Y</b>
<b>PENDENZA MEDIA</b>	<b>5,24%</b>	<b>38°07'150"</b>	<b>15°30'812"</b>	<b>2565005</b>	<b>4219159</b>
<b>CAPOSALDO INIZIO</b> Punto Fiduciale n°	<b>681</b>	<b>38°07'593"</b>	<b>15°29'305"</b>	<b>2562791</b>	<b>4219982</b>
<b>CAPOSALDO FINE</b> Punto Fiduciale n°	<b>682</b>				

**Rilievo GPS Eseguito in data 29/09/2011** (Trimble GPS XM - Garmin GPSmap 60CSx - Sony GPS CS3)

**Provvedimenti e note:** D.M. 2839 del 16/03/1960

Dati forniti dal Responsabile del Procedimento (consapevole delle responsabilità di cui all'art. 76 D.P.R. 445/2000 e s.m. ed i.)

Realizzazione a cura dell'arch. Francesco Bonannella - Responsabile Servizio SITR - Assistenza telerilevamento GPS dati stradali: Geom. Fiorenzo Lombardo - ES: Silipigni Angelo



**SP 038**





# PROVINCIA REGIONALE DI MESSINA - SERVIZIO S.I.T.R. e PIANIFICAZIONE STRATEGICA



<b>DENOMINAZIONE UFFICIALE</b>	<b>SP 039</b>
<b>DENOMINAZIONE CONVENZIONALE</b>	<b>di Forte Cavalli</b>
<b>ENTE PROPRIETARIO</b>	<b>Provincia Regionale di Messina</b>
<b>COMUNI INTERESSATI</b>	<b>Messina</b>
<b>GRUPPO STRADALE</b>	<b>n° 5 dei Villaggi Sud di Messina</b>

<b>Classifica Tecnico - Funzionale</b> <i>(art. 2 comma 2 e 3 C.d.S.)</i>		<b>INIZIO STRADA</b> SS 114 km 5+860 (Tremestieri)	<b>STRALCIO CARTOGRAFICO</b>		
A	Autostrada				
B	Extraurbana principale				
C	Extraurbana secondaria				
D	Urbana di scorrimento				
E	Urbana di quartiere				
F	Locale				X
<b>Classifica Amministrativa</b> <i>(art. 2 comma 5 e 6 C.d.S.)</i>		<b>FINE STRADA</b> Piazza Chiesa - Frazione Tipoldo			
SS	Strade Statali				
SR	Strade Regionali				
SP	Strade Provinciali		X		
SC	Strade Comunali				
SM	Strade Militari				
PR	Strade Private				


<b>LUNGHEZZA km</b>	<b>5+831</b>	<b>Coordinate Geografiche WGS84</b>		<b>Coord. Locali Gauss Boaga</b> <i>(Fuso Est Italy 32)</i>	
<b>QUOTA INIZIO mt. 18 slm - QUOTA FINE mt 403 slm</b>		<b>N</b>	<b>E</b>	<b>X</b>	<b>Y</b>
<b>PENDENZA MEDIA</b>	<b>6,60%</b>	<b>38°08'365"</b>	<b>15°31'438"</b>	<b>2565872</b>	<b>4221420</b>
<b>CAPOSALDO INIZIO</b> Punto Fiduciale n°	<b>683</b>	<b>38°07'891"</b>	<b>15°29'094"</b>	<b>2562502</b>	<b>4220523</b>
<b>CAPOSALDO FINE</b> Punto Fiduciale n°	<b>684</b>				

**Rilievo GPS Eseguito in data 29/09/2011** (Trimble GPS XM - Garmin GPSmap 60CSx - Sony GPS CS3)

**Provvedimenti e note:** D.M. 2839 del 16/03/1960

Dati forniti dal Responsabile del Procedimento (consapevole delle responsabilità di cui all'art. 76 D.P.R. 445/2000 e s.m. ed i.)

Realizzazione a cura dell'arch. Francesco Bonannella - Responsabile Servizio SITR - Assistenza telerilevamento GPS dati stradali: Geom. Fiorenzo Lombardo - ES: Silipigni Angelo



**SP 039**



# PROVINCIA REGIONALE DI MESSINA - SERVIZIO S.I.T.R. e PIANIFICAZIONE STRATEGICA



<b>DENOMINAZIONE UFFICIALE</b>	<b>SP 040</b>
<b>DENOMINAZIONE CONVENZIONALE</b>	<b>di Zafferia</b>
<b>ENTE PROPRIETARIO</b>	<b>Provincia Regionale di Messina</b>
<b>COMUNI INTERESSATI</b>	<b>Messina</b>
<b>GRUPPO STRADALE</b>	<b>n° 5 dei Villaggi Sud di Messina</b>

Classifica Tecnico - Funzionale <i>(art. 2 comma 2 e 3 C.d.S.)</i>		INIZIO STRADA	STRALCIO CARTOGRAFICO	
		SS 114 km 5+250 (Pistunina)		
A	Autostrada			
B	Extraurbana principale			
C	Extraurbana secondaria			
D	Urbana di scorrimento			
E	Urbana di quartiere			
F	Locale		X	
Classifica Amministrativa <i>(art. 2 comma 5 e 6 C.d.S.)</i>		FINE STRADA		
		Piazza Chiesa - Zafferia		
SS	Strade Statali			
SR	Strade Regionali			
SP	Strade Provinciali			X
SC	Strade Comunali			
SM	Strade Militari			
PR	Strade Private			


<b>LUNGHEZZA km</b>	<b>2+069</b>	<b>Coordinate Geografiche WGS84</b>		<b>Coord. Locali Gauss Boaga</b> <i>(Fuso Est Italy 32)</i>	
<b>QUOTA INIZIO mt. 31 slm - QUOTA FINE mt 144 slm</b>		<b>N</b>	<b>E</b>	<b>X</b>	<b>Y</b>
<b>PENDENZA MEDIA</b>	<b>5,46%</b>	<b>38°08'664"</b>	<b>15°31'519"</b>	<b>2566046</b>	<b>4221984</b>
<b>CAPOSALDO INIZIO</b> Punto Fiduciale n°	<b>688</b>	<b>38°09'130"</b>	<b>15°30'378"</b>	<b>2564366</b>	<b>4222824</b>
<b>CAPOSALDO FINE</b> Punto Fiduciale n°	<b>689</b>				

**Rilievo GPS Eseguito in data 29/09/2011** (Trimble GPS XM - Garmin GPSmap 60CSx - Sony GPS CS3)

**Provvedimenti e note:** D.M. 4714 del 30/06/1964

Dati forniti dal Responsabile del Procedimento (consapevole delle responsabilità di cui all'art. 76 D.P.R. 445/2000 e s.m. ed i.)

Realizzazione a cura dell'arch. Francesco Bonannella - Responsabile Servizio SITR - Assistenza telerilevamento GPS dati stradali: Geom. Fiorenzo Lombardo - ES: Silipigni Angelo



**SP 040**



# PROVINCIA REGIONALE DI MESSINA - SERVIZIO S.I.T.R. e PIANIFICAZIONE STRATEGICA



<b>DENOMINAZIONE UFFICIALE</b>	<b>SP 041</b>
<b>DENOMINAZIONE CONVENZIONALE</b>	<b>di San Filippo Inferiore</b>
<b>ENTE PROPRIETARIO</b>	<b>Provincia Regionale di Messina</b>
<b>COMUNI INTERESSATI</b>	<b>Messina</b>
<b>GRUPPO STRADALE</b>	<b>n° 5 dei Villaggi Sud di Messina</b>

<b>Classifica Tecnico - Funzionale</b> <i>(art. 2 comma 2 e 3 C.d.S.)</i>		<b>INIZIO STRADA</b> SS 114 km 4+675 (Pistunina)	<b>STRALCIO CARTOGRAFICO</b>	
A	Autostrada			
B	Extraurbana principale			
C	Extraurbana secondaria			
D	Urbana di scorrimento			
E	Urbana di quartiere			
F	Locale			
<b>Classifica Amministrativa</b> <i>(art. 2 comma 5 e 6 C.d.S.)</i>		<b>FINE STRADA</b> Piazza - Frazione San Filippo Inferiore		
SS	Strade Statali			
SR	Strade Regionali			
SP	Strade Provinciali		X	
SC	Strade Comunali			
SM	Strade Militari			
PR	Strade Private			


<b>LUNGHEZZA km</b>	<b>2+433</b>	<b>Coordinate Geografiche WGS84</b>		<b>Coord. Locali Gauss Boaga</b> <i>(Fuso Est Italy 32)</i>	
<b>QUOTA INIZIO mt. 33 slm - QUOTA FINE mt 151 slm</b>		<b>N</b>	<b>E</b>	<b>X</b>	<b>Y</b>
<b>PENDENZA MEDIA</b>	<b>4,85%</b>	<b>38°08'960"</b>	<b>15°31'714"</b>	<b>2566319</b>	<b>4222513</b>
<b>CAPOSALDO INIZIO</b> Punto Fiduciale n°	<b>690</b>	<b>38°09'749"</b>	<b>15°30'742"</b>	<b>2564901</b>	<b>4223961</b>
<b>CAPOSALDO FINE</b> Punto Fiduciale n°	<b>691</b>				

**Rilievo GPS Eseguito in data 29/09/2011** (Trimble GPS XM - Garmin GPSmap 60CSx - Sony GPS CS3)

**Provvedimenti e note:** D.M. 2939 del 16/03/1960

Dati forniti dal Responsabile del Procedimento (consapevole delle responsabilità di cui all'art. 76 D.P.R. 445/2000 e s.m. ed i.)

Realizzazione a cura dell'arch. Francesco Bonannella - Responsabile Servizio SITR - Assistenza telerilevamento GPS dati stradali: Geom. Fiorenzo Lombardo - ES Silipigni Angelo



**SP 041**