Città Metropolitana di Messina

III^ Direzione - Viabilità Metropolitana

PATTO PER LO SVILUPPO DELLA CITTA' METROPOLITANA DI MESSINA

Panoramica "Castroreale - Monti Peloritani" collegamento e messa in sicurezza

C.I.G.:	C.U.P.: *B97H17000410001*

P R O G E T T O P R E L I M I N A R E

GRUPPO DI PROGETTAZIONE :

Ing. Anna CHIOFALO *(Responsabile di Progetto - Relazioni - Strutture)*
Ing. Carmelo BATTAGLIA *(Strade - Ingegneria Naturalistica)*
Ing. Giacomo RUSSO *(Analisi Costi Benefici - Idraulica)*
Geom. Domenico STORNANTI *(Cartografia - Rilievi GPS)*
Geom. Francesco CRISTAUDO *(Espropri - Interferenze)*
Geom. Sebastiano MUFALE *(Misure - Capitolati)*
Geom. Claudia DE BENEDICTIS *(Strade - Ingegneria Naturalistica - Computi)*
Geom. Carmelo MAGGIOLOTI *(Documentazione - Misure)*

SUPPORTO GEOLOGICO :	COORDINATORE PER LA SICUREZZA IN FASE DI PROGETTAZIONE:	VISTO: IL R.U.P.
Geol. Rosario RIOLO	Ing. Anna CHIOFALO	Dott. Biagio PRIVITERA

ELABORATO:

Planimetria con curve di livello

ALLEGATO:	RAPP.:	DATA:	DATA AGG.:	COD. PROG.:	TAVOLA:
9	1:5.000	Novembre 2017	\	MP_CASTR_MONPEL	2/4

REDATTORE:	DATA EMISSIONE:	DATA AGG.:	VERIFICA:	NOME FILE:
Geom. D. STORNANTI		\		Plan_Gen_All_9.dwg

VISTI ED APPROVAZIONE:

LIMITI AMMINISTRATIVI
QUADRO D'UNIONE DELLE SEZIONI

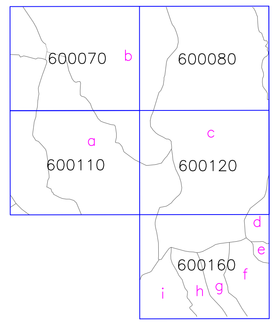

PROVINCIA: MESSINA

COMUNE:

a CASTROREALE
b BARCELLONA POZZO DI GOTTO
c SANTA LUCIA DEL MELA
d FIUMEDINISI
e NIZZA SICILIA
f MANDANICI
g PAGLIARA
h FURCI SICULO
i CASALVECCHIO SICULO

0 100 200 300 400 500 m

QUADRO D'UNIONE DELLE TAVOLE DI STAMPA

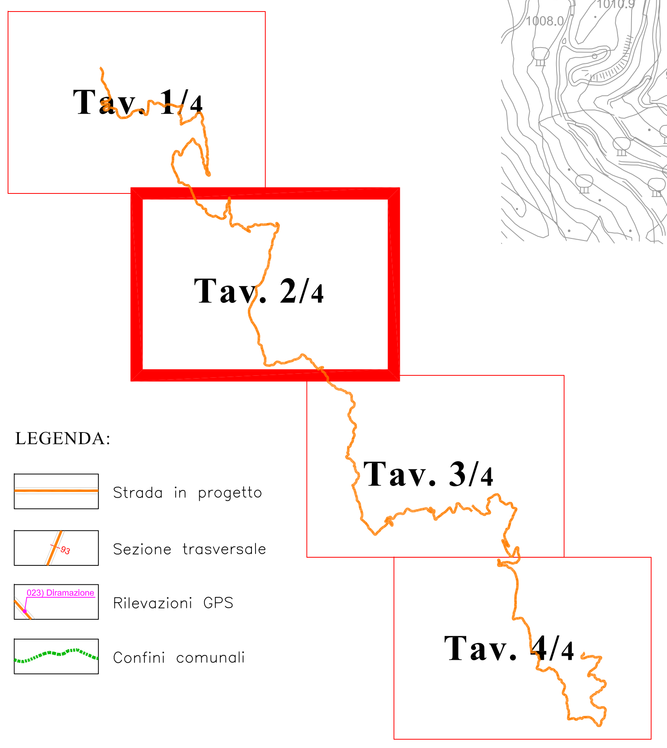

LEGENDA:
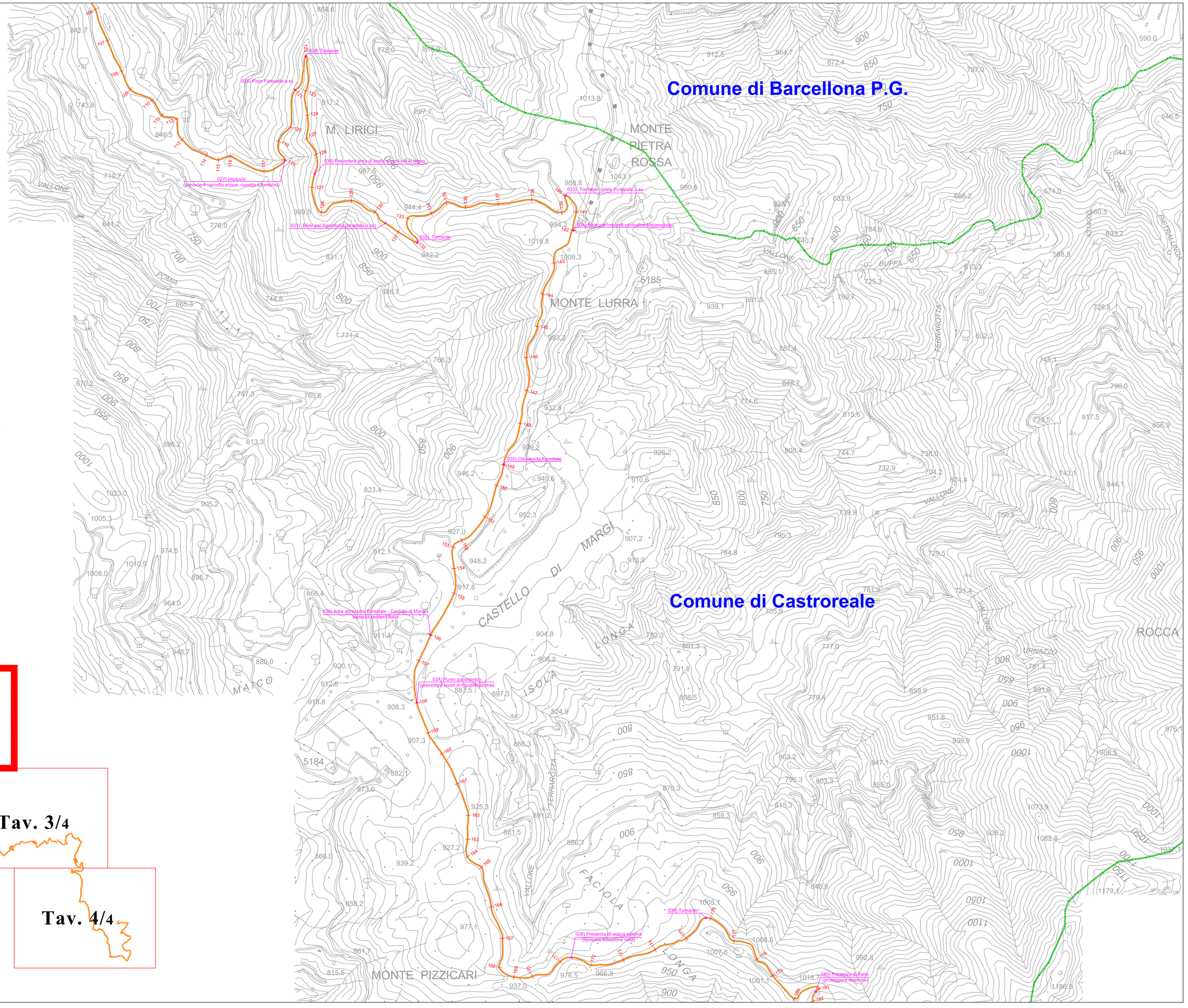
- Strada in progetto
- Sezione trasversale
- 0231 Diramazione — Rilevazioni GPS
- Confini comunali